

Id.Zgłoszenia **GN-III.6640.908.2025**
Praca zgłoszona w Powiatowym Ośrodku
Dokumentacji Geodezyjnej i Kartograficznej
w Kielcach

Specjalistyczne Biuro Inwestycyjno-Inżynierskie
„PROSTA PROJEKT”
ul. Hauke Bosaka 1/209
25-217 Kielce
tel. 517 190 616

Powiat Kielecki
Wrzosowa 44
25-211 Kielce

Dotyczy własności/władania działki (działek) 746/1 w obrębie 0013 SŁOPIEC



ZAWIADOMIENIE

o czynnościach ustalenia przebiegu granic działek ewidencyjnych

Na podstawie § 32 ust. 1 rozporządzenia Ministra Rozwoju. Pracy i Technologii z 27 lipca 2021 r. w sprawie ewidencji gruntów i budynków (Dz.U. z 2024r., poz. 219) oraz Ustawa z dnia 10 kwietnia 2003 r. o szczególnych zasadach przygotowania i realizacji inwestycji w zakresie dróg publicznych (Dz.U. 2024 poz. 311)

uprzejmie zawiadamiamy

Pana (Panią) jako Właściciela działki (działek) 746/1 że w dniu **08.05.2025r. Godzina 10:00** w obrębie 0013 SŁOPIEC zostaną przeprowadzone czynności ustalenia przebiegu granic działek ewidencyjnych.

DYREKTOR GENERALNY  Rafał Słusarski	GEODETA UPRAWNIONY  Inż. Michał Sadkowski Nr. upr. 21403
--	--

PROSIMY O STAWIENIE SIĘ W/W TERMINIE W MIEJSCOWOŚCI SŁOPIEC RZĄDOWY (OBOK DOMU - SŁOPIEC RZĄDOWY 55). W RAZIE WĄTPLIWOŚCI PROSIMY O KONTAKT TELEFONICZNY POD NUMEREM TEL. 517 190 616.
POUCZENIE

Nieusprawiedliwione niestawiennictwo stron nie wstrzymuje czynności geodety – art. 32 ust. 3 ustawy z 17 maja 1989 r. - Prawo geodezyjne i kartograficzne [tekst jedn.: Dz. U. z 2024 r. poz. 1151].

W razie usprawiedliwionego niestawiennictwa strony geodeta wstrzymuje czynności do czasu ustania przeszkody lub wyznaczenia pełnomocnika – nie dłużej jednak niż na okres miesiąca – art. 32 ust. 4 ustawy z 17 maja 1989 r. - Prawo geodezyjne i kartograficzne.

Zawiadomieni właściciele nieruchomości proszeni są o przybycie w oznaczonym terminie i miejscu ze wszystkimi dokumentami, jakie mogą być przydatne przy wykonywaniu czynności przyjęcia granic oraz dokumentami potwierdzającymi ich tożsamość. W przypadku współwłasności lub współużytkowania wieczystego, małżeńskiej wspólnoty – uczestnikami postępowania są wszelkie strony mające tytuł prawny do nieruchomości.

W sytuacji niemożliwości wzięcia udziału w czynnościach przyjęcia granic nieruchomości przez właściciela nieruchomości w jego imieniu może występować osoba legitymująca się odpowiednim pełnomocnictwem [art. 96 k.c.].

INFORMACJA RODO

Działając na podstawie art. 14 ust. 1 i 2 rozporządzenia Parlamentu Europejskiego i rady w sprawie ochrony osób fizycznych w związku z przetwarzaniem danych osobowych i w sprawie swobodnego przepływu takich danych oraz uchylenia dyrektywy 95/46 WE Dz.U.UE.L2016.119 [dalej: RODO] informuję, że:

- Administratorem danych przetwarzanych w związku z niniejszymi czynnościami na gruncie jest geodeta uprawniony inż. Michał Sadkowski.
- Dane osobowe będą przetwarzane w celu przeprowadzenia czynności wyznaczenia punktów granicznych, przyjęcia lub okazania granic na podstawie art. 6 ust. 1 lit. c RODO w związku z ustawą z dnia 17 maja 1989 r. Prawo geodezyjne i kartograficzne, [tekst jedn.: Dz. U. z 2024 r. poz. 1151 ze zm.].
- Przetwarzane będą dane kontaktowe/adresowe oraz dane dotyczące nieruchomości.
- Odbiorcą danych będą podmioty i organy określone w ustawie Prawo geodezyjne i kartograficzne.
- Dane osobowe nie będą przekazywane do państwa trzeciego ani do organizacji międzynarodowej.
- Dane będą przechowywane przez okres wynikający z ustawy Prawo geodezyjne i kartograficzne oraz innych przepisów prawa.
- Osobie, której dane dotyczą przysługuje prawo: dostępu do danych [art. 15 RODO], żądania ich sprostowania [art. 16 RODO], prawo do ograniczenia przetwarzania w przypadku wymienionych w art. 18 RODO.
- W związku z tym, że przetwarzanie danych osobowych odbywa się wyłącznie na podstawie przepisów prawa [art. 6 ust. 1 lit. c RODO] osobie, której dane dotyczą nie przysługuje prawo do przenoszenia danych [art. 20 RODO], ani prawo do wniesienia sprzeciwu na podstawie art. 21 RODO. Informuję, że prawo do sprzeciwu przysługuje wówczas, gdy dane osobowe są przetwarzane na podstawie art. 6 ust. 1 lit. e lub f RODO. Taka sytuacja nie ma tu miejsca.
- Osobie, której dane dotyczą przysługuje prawo wniesienia skargi do organu nadzorczego zgodnie z art. 77 RODO. W Polsce organem nadzorczym jest Prezes Urzędu Ochrony Danych Osobowych [adres: Stawki 2, 00-193 Warszawa].
- Dane osobowe zostały pozyskane od właściwego miejscowo Starosty, który jest źródłem pochodzenia danych w rozumieniu art. 14 ust. 2 lit. f RODO.
- W trakcie przetwarzania danych osobowych nie będzie dochodziło do „wyłącznie zautomatyzowanego” podejmowania decyzji, ani do profilowania, o którym mowa w art. 22 ust. 1

Id.Zgłoszenia **GN-III.6640.908.2025**
Praca zgłoszona w Powiatowym Ośrodku
Dokumentacji Geodezyjnej i Kartograficznej
w Kielcach

Specjalistyczne Biuro Inwestycyjno-Inżynierskie
„PROSTA PROJEKT”
ul. Hauke Bosaka 1/209
25-217 Kielce
tel. 517 190 616

Powiat Kielecki
Wrzosowa 44
25-211 Kielce



Dotyczy własności/władania działki (działek) 746/1 w obrębie 0013 SŁOPIEC

ZAWIADOMIENIE

o czynnościach wznowienia znaków granicznych/wyznaczenia punktów granicznych ujawnionych w EGIB
Działając na podstawie art. 39 ust. 3, 5 ustawy z dn. 17.05.1989 r. Prawo geodezyjne i kartograficzne” (Dz. U. z 2024 r.
poz. 1151)

uprzejmie zawiadamiamy

Pana (Panią) jako Właściciel działki (działek) 746/1 że w dniu **08.05.2025r. Godzina 10:00** w obrębie 0013 SŁOPIEC
zostaną przeprowadzone czynności wznowienia położenia znaków granicznych/wyznaczenia punktów granicznych ujawnionych
w EGIB.

DYREKTOR GENERALNY  Rafał Ślusarski	GEODETA UPRAWNIONY  Inż. Michał Sadkowski Nr upraw. 21403
--	---

**PROSIMY O STAWIENIE SIĘ W/W TERMINIE W MIEJSCOWOŚCI SŁOPIEC RZĄDOWY (OBOK DOMU - SŁOPIEC
RZĄDOWY 55). W RAZIE WĄTPLIWOŚCI PROSIMY O KONTAKT TELEFONICZNY POD NUMEREM TEL. 517 190 616.**

POUCZENIE

Nieusprawiedliwione niestawiennictwo stron nie wstrzymuje czynności geodety – art. 32 ust. 3 ustawy z 17 maja 1989 r. - Prawo geodezyjne i kartograficzne [tekst jedn.: Dz. U. z 2024 r. poz. 1151].

W razie usprawiedliwionego niestawiennictwa strony geodeta wstrzymuje czynności do czasu ustania przeszkody lub wyznaczenia pełnomocnika – nie dłużej jednak niż na okres miesiąca – art. 32 ust. 4 ustawy z 17 maja 1989 r. - Prawo geodezyjne i kartograficzne.

Zawiadomieni właściciele nieruchomości proszeni są o przybycie w oznaczonym terminie i miejscu ze wszystkimi dokumentami, jakie mogą być przydatne przy wykonywaniu czynności przyjęcia granic oraz dokumentami potwierdzającymi ich tożsamość. W przypadku współwłasności lub współużytkowania wieczystego, małżeńskiej wspólnoty – uczestnikami postępowania są wszelkie strony mające tytuł prawny do nieruchomości.

W sytuacji niemożliwości wzięcia udziału w czynnościach przyjęcia granic nieruchomości przez właściciela nieruchomości w jego imieniu może występować osoba legitymująca się odpowiednim pełnomocnictwem [art. 96 k.c.].

INFORMACJA RODO

Działając na podstawie art. 14 ust. 1 i 2 rozporządzenia Parlamentu Europejskiego i rady w sprawie ochrony osób fizycznych w związku z przetwarzaniem danych osobowych i w sprawie swobodnego przepływu takich danych oraz uchylenia dyrektywy 95/46 WE Dz.U.UE.L2016.119 [dalej: RODO] informuję, że:

- Administratorem danych przetwarzanych w związku z niniejszymi czynnościami na gruncie jest geodeta uprawniony inż. Michał Sadkowski.
- Dane osobowe będą przetwarzane w celu przeprowadzenia czynności wyznaczenia punktów granicznych, przyjęcia lub okazania granic na podstawie art. 6 ust. 1 lit. c RODO w związku z ustawą z dnia 17 maja 1989 r. Prawo geodezyjne i kartograficzne, [tekst jedn.: Dz. U. z 2024 r. poz. 1151 ze zm.].
- Przetwarzane będą dane kontaktowe/adresowe oraz dane dotyczące nieruchomości.
- Odbiorcą danych będą podmioty i organy określone w ustawie Prawo geodezyjne i kartograficzne.
- Dane osobowe nie będą przekazywane do państwa trzeciego ani do organizacji międzynarodowej.
- Dane będą przechowywane przez okres wynikający z ustawy Prawo geodezyjne i kartograficzne oraz innych przepisów prawa.
- Osobie, której dane dotyczą przysługuje prawo: dostępu do danych [art. 15 RODO], żądania ich sprostowania [art. 16 RODO], prawo do ograniczenia przetwarzania w przypadku wymienionych w art. 18 RODO.
- W związku z tym, że przetwarzanie danych osobowych odbywa się wyłącznie na podstawie przepisów prawa [art. 6 ust. 1 lit. c RODO] osobie, której dane dotyczą nie przysługuje prawo do przenoszenia danych [art. 20 RODO], ani prawo do wniesienia sprzeciwu na podstawie art. 21 RODO. Informuję, że prawo do sprzeciwu przysługuje wówczas, gdy dane osobowe są przetwarzane na podstawie art. 6 ust. 1 lit. e lub f RODO. Taka sytuacja nie ma tu miejsca.
- Osobie, której dane dotyczą przysługuje prawo wniesienia skargi do organu nadzorczego zgodnie z art. 77 RODO. W Polsce organem nadzorczym jest Prezes Urzędu Ochrony Danych Osobowych [adres: Stawki 2, 00-193 Warszawa].
- Dane osobowe zostały pozyskane od właściwego miejscowo Starosty, który jest źródłem pochodzenia danych w rozumieniu art. 14 ust. 2 lit. f RODO.
- W trakcie przetwarzania danych osobowych nie będzie dochodziło do „wyłącznie zautomatyzowanego” podejmowania decyzji, ani do profilowania, o którym mowa w art. 22 ust. 1

Id.Zgłoszenia **GN-III.6640.908.2025**
Praca zgłoszona w Powiatowym Ośrodku
Dokumentacji Geodezyjnej i Kartograficznej
w Kielcach

Specjalistyczne Biuro Inwestycyjno-Inżynierskie
„PROSTA PROJEKT”
ul. Hauke Bosaka 1/209
25-217 Kielce
tel. 517 190 616

Powiatowy Zarząd Dróg w Kielcach
Wrzosowa 44
25-211 Kielce

Dotyczy własności/władania działki (działek) 746/1 w obrębie 0013 SŁOPIEC



ZAWIADOMIENIE

o czynnościach ustalenia przebiegu granic działek ewidencyjnych

Na podstawie § 32 ust. 1 rozporządzenia Ministra Rozwoju. Pracy i Technologii z 27 lipca 2021 r. w sprawie ewidencji gruntów i budynków (Dz.U. z 2024r., poz. 219) oraz Ustawa z dnia 10 kwietnia 2003 r. o szczególnych zasadach przygotowania i realizacji inwestycji w zakresie dróg publicznych (Dz.U. 2024 poz. 311)

uprzejmie zawiadamiamy

Pana (Panią) jako Trwały Zarząd działki (działek) 746/1 że w dniu **08.05.2025r. Godzina 10:00** w obrębie 0013 SŁOPIEC zostaną przeprowadzone czynności ustalenia przebiegu granic działek ewidencyjnych.

<p>DYREKTOR GENERALNY</p>  <p>Rafał Ślusarski</p>	<p>GEODETA UPRAWNIONY</p>  <p>Inż. Michał Sadkowski Nr upraw. 21403</p>
--	--

PROSIMY O STAWIENIE SIĘ W/W TERMINIE W MIEJSCOWOŚCI SŁOPIEC RZĄDOWY (OBOK DOMU - SŁOPIEC RZĄDOWY 55). W RAZIE WĄTPLIWOŚCI PROSIMY O KONTAKT TELEFONICZNY POD NUMEREM TEL. 517 190 616.
POUCZENIE

Nieusprawiedliwione niestawiennictwo stron nie wstrzymuje czynności geodety – art. 32 ust. 3 ustawy z 17 maja 1989 r. - Prawo geodezyjne i kartograficzne [tekst jedn.: Dz. U. z 2024 r. poz. 1151].

W razie usprawiedliwionego niestawiennictwa strony geodeta wstrzymuje czynności do czasu ustania przeszkody lub wyznaczenia pełnomocnika – nie dłużej jednak niż na okres miesiąca – art. 32 ust. 4 ustawy z 17 maja 1989 r. - Prawo geodezyjne i kartograficzne.

Zawiadomieni właściciele nieruchomości proszeni są o przybycie w oznaczonym terminie i miejscu ze wszystkimi dokumentami, jakie mogą być przydatne przy wykonywaniu czynności przyjęcia granic oraz dokumentami potwierdzającymi ich tożsamość. W przypadku współwłasności lub współużytkowania wieczystego, małżeńskiej wspólnoty – uczestnikami postępowania są wszelkie strony mające tytuł prawny do nieruchomości.

W sytuacji niemożliwości wzięcia udziału w czynnościach przyjęcia granic nieruchomości przez właściciela nieruchomości w jego imieniu może występować osoba legitymująca się odpowiednim pełnomocnictwem [art. 96 k.c.].

INFORMACJA RODO

Działając na podstawie art. 14 ust. 1 i 2 rozporządzenia Parlamentu Europejskiego i rady w sprawie ochrony osób fizycznych w związku z przetwarzaniem danych osobowych i w sprawie swobodnego przepływu takich danych oraz uchylenia dyrektywy 95/46 WE Dz.U.UE.L2016.119 [dalej: RODO] informuję, że:

- Administratorem danych przetwarzanych w związku z niniejszymi czynnościami na gruncie jest geodeta uprawniony inż. Michał Sadkowski.
- Dane osobowe będą przetwarzane w celu przeprowadzenia czynności wyznaczenia punktów granicznych, przyjęcia lub okazania granic na podstawie art. 6 ust. 1 lit. c RODO w związku z ustawą z dnia 17 maja 1989 r. Prawo geodezyjne i kartograficzne, [tekst jedn.: Dz. U. z 2024 r. poz. 1151 ze zm.].
- Przetwarzane będą dane kontaktowe/adresowe oraz dane dotyczące nieruchomości.
- Odbiorcą danych będą podmioty i organy określone w ustawie Prawo geodezyjne i kartograficzne.
- Dane osobowe nie będą przekazywane do państwa trzeciego ani do organizacji międzynarodowej.
- Dane będą przechowywane przez okres wynikający z ustawy Prawo geodezyjne i kartograficzne oraz innych przepisów prawa.
- Osobie, której dane dotyczą przysługuje prawo: dostępu do danych [art. 15 RODO], żądania ich sprostowania [art. 16 RODO], prawo do ograniczenia przetwarzania w przypadku wymienionych w art. 18 RODO.
- W związku z tym, że przetwarzanie danych osobowych odbywa się wyłącznie na podstawie przepisów prawa [art. 6 ust. 1 lit. c RODO] osobie, której dane dotyczą nie przysługuje prawo do przenoszenia danych [art. 20 RODO], ani prawo do wniesienia sprzeciwu na podstawie art. 21 RODO. Informuję, że prawo do sprzeciwu przysługuje wówczas, gdy dane osobowe są przetwarzane na podstawie art. 6 ust. 1 lit. e lub f RODO. Taka sytuacja nie ma tu miejsca.
- Osobie, której dane dotyczą przysługuje prawo wniesienia skargi do organu nadzorczego zgodnie z art. 77 RODO. W Polsce organem nadzorczym jest Prezes Urzędu Ochrony Danych Osobowych [adres: Stawki 2, 00-193 Warszawa].
- Dane osobowe zostały pozyskane od właściwego miejscowo Starosty, który jest źródłem pochodzenia danych w rozumieniu art. 14 ust. 2 lit. f RODO.
- W trakcie przetwarzania danych osobowych nie będzie dochodziło do „wyłącznie zautomatyzowanego” podejmowania decyzji, ani do profilowania, o którym mowa w art. 22 ust. 1

Id.Zgłoszenia **GN-III.6640.908.2025**
Praca zgłoszona w Powiatowym Ośrodku
Dokumentacji Geodezyjnej i Kartograficznej
w Kielcach

Specjalistyczne Biuro Inwestycyjno-Inżynierskie
„PROSTA PROJEKT”
ul. Hauke Bosaka 1/209
25-217 Kielce
tel. 517 190 616

Powiatowy Zarząd Dróg w Kielcach
Wrzosowa 44
25-211 Kielce



Dotyczy własności/władania działki (działek) 746/1 w obrębie 0013 SŁOPIEC

ZAWIADOMIENIE

o czynnościach wznowienia znaków granicznych/wyznaczenia punktów granicznych ujawnionych w EGiB
Działając na podstawie art. 39 ust. 3, 5 ustawy z dn. 17.05.1989 r. Prawo geodezyjne i kartograficzne” (Dz. U. z 2024 r.
poz. 1151)

uprzejmie zawiadamiamy

Pana (Panią) jako Trwały Zarząd działki (działek) 746/1 że w dniu **08.05.2025r. Godzina 10:00** w obrębie 0013 SŁOPIEC
zostaną przeprowadzone czynności wznowienia położenia znaków granicznych/wyznaczenia punktów granicznych ujawnionych
w EGiB.

DYREKTOR GENERALNY  Rafał Słusarski	GEODETA UPRAWNIONY  Inż. Michał Sadkowski Nr upr. 21403
--	---

**PROSIMY O STAWIENIE SIĘ W/W TERMINIE W MIEJSCOWOŚCI SŁOPIEC RZĄDOWY (OBOK DOMU - SŁOPIEC
RZĄDOWY 55). W RAZIE WĄTPLIWOŚCI PROSIMY O KONTAKT TELEFONICZNY POD NUMEREM TEL. 517 190 616.**

POUCZENIE

Nieusprawiedliwione niestawiennictwo stron nie wstrzymuje czynności geodety – art. 32 ust. 3 ustawy z 17 maja 1989 r. - Prawo geodezyjne i kartograficzne [tekst jedn.: Dz. U. z 2024 r. poz. 1151].

W razie usprawiedliwionego niestawiennictwa strony geodeta wstrzymuje czynności do czasu ustania przeszkody lub wyznaczenia pełnomocnika – nie dłużej jednak niż na okres miesiąca – art. 32 ust. 4 ustawy z 17 maja 1989 r. - Prawo geodezyjne i kartograficzne.

Zawiadomieni właściciele nieruchomości proszeni są o przybycie w oznaczonym terminie i miejscu ze wszystkimi dokumentami, jakie mogą być przydatne przy wykonywaniu czynności przyjęcia granic oraz dokumentami potwierdzającymi ich tożsamość. W przypadku współwłasności lub współużytkowania wieczystego, małżeńskiej wspólnoty – uczestnikami postępowania są wszelkie strony mające tytuł prawny do nieruchomości.

W sytuacji niemożliwości wzięcia udziału w czynnościach przyjęcia granic nieruchomości przez właściciela nieruchomości w jego imieniu może występować osoba legitymująca się odpowiednim pełnomocnictwem [art. 96 k.c.].

INFORMACJA RODO

Działając na podstawie art. 14 ust. 1 i 2 rozporządzenia Parlamentu Europejskiego i rady w sprawie ochrony osób fizycznych w związku z przetwarzaniem danych osobowych i w sprawie swobodnego przepływu takich danych oraz uchylenia dyrektywy 95/46 WE Dz.U.UE.L2016.119 [dalej: RODO] informuję, że:

- Administratorem danych przetwarzanych w związku z niniejszymi czynnościami na gruncie jest geodeta uprawniony inż. Michał Sadkowski.
- Dane osobowe będą przetwarzane w celu przeprowadzenia czynności wyznaczenia punktów granicznych, przyjęcia lub okazania granic na podstawie art. 6 ust. 1 lit. c RODO w związku z ustawą z dnia 17 maja 1989 r. Prawo geodezyjne i kartograficzne, [tekst jedn.: Dz. U. z 2024 r. poz. 1151 ze zm.].
- Przetwarzane będą dane kontaktowe/adresowe oraz dane dotyczące nieruchomości.
- Odbiorcą danych będą podmioty i organy określone w ustawie Prawo geodezyjne i kartograficzne.
- Dane osobowe nie będą przekazywane do państwa trzeciego ani do organizacji międzynarodowej.
- Dane będą przechowywane przez okres wynikający z ustawy Prawo geodezyjne i kartograficzne oraz innych przepisów prawa.
- Osobie, której dane dotyczą przysługuje prawo: dostępu do danych [art. 15 RODO], żądania ich sprostowania [art. 16 RODO], prawo do ograniczenia przetwarzania w przypadku wymienionych w art. 18 RODO.
- W związku z tym, że przetwarzanie danych osobowych odbywa się wyłącznie na podstawie przepisów prawa [art. 6 ust. 1 lit. c RODO] osobie, której dane dotyczą nie przysługuje prawo do przenoszenia danych [art. 20 RODO], ani prawo do wniesienia sprzeciwu na podstawie art. 21 RODO. Informuję, że prawo do sprzeciwu przysługuje wówczas, gdy dane osobowe są przetwarzane na podstawie art. 6 ust. 1 lit. e lub f RODO. Taka sytuacja nie ma tu miejsca.
- Osobie, której dane dotyczą przysługuje prawo wniesienia skargi do organu nadzorczego zgodnie z art. 77 RODO. W Polsce organem nadzorczym jest Prezes Urzędu Ochrony Danych Osobowych [adres: Stawki 2, 00-193 Warszawa].
- Dane osobowe zostały pozyskane od właściwego miejscowo Starosty, który jest źródłem pochodzenia danych w rozumieniu art. 14 ust. 2 lit. f RODO.
- W trakcie przetwarzania danych osobowych nie będzie dochodziło do „wyłącznie zautomatyzowanego” podejmowania decyzji, ani do profilowania, o którym mowa w art. 22 ust. 1

Id.Zgłoszenia: **GK.6640.908.2025**
Praca zgłoszona w Powiatowym Ośrodku
Dokumentacji Geodezyjnej i Kartograficznej
w Kielcach

Specjalistyczne Biuro
Inwestycyjno-Inżynierskie
„PROSTA PROJEKT”
ul. Hauke Bosaka 1/209
25-217 Kielce
tel. 517 190 616



ZAWIADOMIENIE



o czynnościach ustalenia przebiegu granic działek ewidencyjnych/wznowienia znaków granicznych/wyznaczenia punktów granicznych

Działając na podstawie art. 39 ust. 3, 5 ustawy z dn. 17 maja 1989 r. Prawo geodezyjne i kartograficzne (Dz. U. z 2024 r. poz. 1151), § 32, ust. 1 Rozporządzenie Ministra Rozwoju, Pracy i Technologii z dnia 27 lipca 2021 r. w sprawie ewidencji gruntów i budynków (Dz.U. 2024 poz. 219) dla zadania pn. „Opracowanie dokumentacji projektowej na wykonanie drogi nr 853 i 854/1, obręb Słopiec”

uprzejmie zawiadamiamy

Właściciela działki (działek) wymienionej w tabeli poniżej na czynności ustalenia przebiegu granic działek ewidencyjnych/wznowienia znaków granicznych/wyznaczenia punktów granicznych.

Lp.	Obręb	Działka	Rodzaj Prawa	Data i godzina
1	0013 SŁOPIEC	865/3	Właściciel	08.05.2025r. Godzina 10:00

DYREKTOR GENERALNY  Rafał Słusarski	GEODETA UPRAWNIONY  Inż. Michał Sadkowski Nr upraw. 21403
---	---

**PROSIMY O STAWIENIE SIĘ W/W TERMINIE W MIEJSCOWOŚCI SŁOPIEC RZĄDOWY (OBOK DOMU - SŁOPIEC RZĄDOWY 55). W RAZIE WĄTPLIWOŚCI
PROSIMY O KONTAKT TELEFONICZNY POD NUMEREM TEL. 517 190 616.**

POUCZENIE

Nieusprawiedliwione niestawiennictwo stron nie wstrzymuje czynności geodety – art. 32 ust. 3 ustawy z 17 maja 1989 r. - Prawo geodezyjne i kartograficzne [tekst jedn.: Dz. U. z 2024 r. poz. 1151].

W razie usprawiedliwionego niestawiennictwa strony geodeta wstrzymuje czynności do czasu ustania przeszkody lub wyznaczenia pełnomocnika – nie dłużej jednak niż na okres miesiąca – art. 32 ust. 4 ustawy z 17 maja 1989 r. - Prawo geodezyjne i kartograficzne.

Zawiadomieni właściciele nieruchomości proszeni są o przybycie w oznaczonym terminie i miejscu ze wszystkimi dokumentami, jakie mogą być przydatne przy wykonywaniu czynności przyjęcia granic oraz dokumentami potwierdzającymi ich tożsamość. W przypadku współwłasności lub współużytkowania wieczystego, małżeńskiej wspólnoty – uczestnikami postępowania są wszelkie strony mające tytuł prawny do nieruchomości.