

Informacja o przebiegu akcji zimowej 2020/2021 oraz przygotowaniach do sezonu zimowego 2021/2022.

I. Wprowadzenie.

Powiatowy Zarząd Dróg w Kielcach jest jednostką organizacyjną Starostwa Powiatowego w Kielcach. Jednym z zadań, które wykonuje w imieniu Zarządu Powiatu Kieleckiego jest zimowe utrzymanie dróg powiatowych. Celem tych działań jest zapewnienie przejezdności dróg powiatowych oraz zwalczanie śliskości. Zadania polegające na zimowym utrzymaniu dróg realizowane są na podstawie planu zimowego utrzymania dróg powiatowych zatwierdzonego uchwałą Zarządu Powiatu Kieleckiego.

Na terenie Powiatu Kieleckiego znajduje się 1127 km dróg powiatowych, w tym 18 km ulic. Zgodnie z zarządzeniem nr 46 Ministra Transportu i Gospodarki Morskiej (Dz. Urz. MTiGM nr 10 z dnia 26.10.1994 r.) w sprawie zasad odśnieżania i usuwania gołoledzi na drogach publicznych większość dróg powiatowych o nawierzchni twardej sklasyfikowano w IV, V i VI standardzie zimowego utrzymania, natomiast pozostałe mogą być odśnieżane dopiero po zakończeniu pracy sprzętu na drogach IV, V i VI standardu.

- **Standard IV** obejmuje 428,8 km dróg powiatowych. Utrzymanie dróg polega na odśnieżeniu dróg na całej szerokości i posypywaniu jezdni na odcinkach decydujących o możliwości ruchu (skrzyżowania, łuki poziome, pionowe oraz przystanki autobusowe). Dopuszcza się przerwy w komunikacji do 8 godz. po ustaniu opadów śniegu lub w przypadku wystąpienia gołoledzi.

- **Standard V** obejmuje 334,0 km dróg powiatowych. Utrzymanie dróg polega na odśnieżeniu jezdni przynajmniej na jednym pasie ruchu z wykonaniem mijanek i posypywaniu jezdni na odcinkach decydujących o możliwości ruchu. Dopuszcza się przerwy w komunikacji do 24 godzin po ustaniu opadów śniegu (w przypadku wystąpienia zasp na drogach) oraz w przypadku wystąpienia gołoledzi.

- Standard VI obejmuje 245,6 km dróg powiatowych. Drogi odśnieżane są interwencyjnie w zależności od potrzeb. Po odśnieżeniu jezdnię posypuje się w miejscach wyznaczonych przez zarządcę drogi. Dopuszcza się przerwy w komunikacji do 48 godzin po ustaniu opadów śniegu.

Ponadto w Powiecie Kieleckim zimowym utrzymaniem objęte są ulice w miastach o łącznej długości 18 km.

Powiatowy Zarząd Dróg w Kielcach dysponuje trzema Obwodami Drogowymi, które obsługują 19 gmin.

Poniżej przedstawiono łączny wykaz standardów w podziale na Obwody Drogowe:

I. Obwód Drogowy w Celinach Nr 1

1. Standardy i ich ilość:

- standard IV – 42,8 km.
- standard V – 91,9 km.
- standard VI – 158,2 km.

II. Obwód Drogowy w Łagowie Nr 2

1. Standardy i ich ilość:

- standard IV – 197,7 km.
- standard V – 93,9 km.
- standard VI – 48,6 km.

III. Obwód Drogowy w Stachurze Nr 3

1. Standardy i ich ilość:

- standard IV – 188,3 km.
- standard V – 148,2 km.
- standard VI – 38,8 km.

II. Sprzęt.

Przy zimowym utrzymaniu dróg powiatowych w sezonie 2020/2021 pracował sprzęt będący na stanie Obwodów Drogowych jak również sprzęt wyłoniony w drodze przetargu (ładowarki, pługi ciężkie). Ponadto zostały zawarte porozumienia z Burmistrzami Miast i Gmin w Chmielniku, Chęcinach na utrzymanie ulic i dróg.

Obwód Drogowy w Celinach Nr 1

1. Pługopiaskarka - ładowność 8 ton.
2. Pługopiaskarka - ładowność 8 ton.
3. Pługopiaskarka - ładowność 8 ton.
4. Pługopiaskarka - ładowność 8 ton.
5. Pługopiaskarka - ładowność 8 ton.
6. Pług ciężki (z przetargu).

Odsnieżanie dróg miejskich prowadziły Zakłady Usług Komunalnych w Chmielniku i Chęcinach.

Obwód Drogowy w Łagowie Nr 2

1. Pługopiaskarka - ładowność 8 ton.
2. Pługopiaskarka - ładowność 8 ton.
3. Pługopiaskarka - ładowność 8 ton.
4. Pługopiaskarka - ładowność 8 ton.
5. Pługopiaskarka - ładowność 8 ton.
6. Pługopiaskarka - ładowność 8 ton.
7. Pługopiaskarka - ładowność 8 ton.
8. Pługopiaskarka - ładowność 8 ton.
9. Pługopiaskarka - ładowność 8 ton.
10. Pługopiaskarka - ładowność 8 ton.
11. Pługopiaskarka - ładowność 8 ton.
12. Pług ciężki (z przetargu).
13. Pług wirnikowy.

Obwód Drogowy w Stachurze Nr 3

1. Pługopiaskarka - ładowność 8 ton .
2. Pługopiaskarka - ładowność 8 ton.
3. Pługopiaskarka - ładowność 8 ton.
4. Pługopiaskarka - ładowność 8 ton.
5. Pługopiaskarka - ładowność 8 ton.
6. Pługopiaskarka - ładowność 8 ton.
7. Pługopiaskarka - ładowność 8 ton.
8. Pługopiaskarka - ładowność 8 ton.
9. Pług ciężki (z przetargu).

III. Koszty.

1. Koszt zimowego utrzymania dróg powiatowych na Obwodach Drogowych
wyniósł: **3 475 333,52 zł.**

Koszty poniesione na miałowanie i odśnieżanie dróg: **2 095 212,51 zł.** z tego:

Obwód Drogowy Nr 1 w Celinach koszt: 489 178,02 zł.

Obwód Drogowy Nr 2 w Łagowie koszt: 960 516,36 zł.

Obwód Drogowy Nr 3 w Stachurze koszt: 645 518,13 zł.

Koszty poniesione na zakup soli, piasku oraz wykonanie i załadunek mieszanki
piaskowo-solnej: **1 380 121,01 zł.**

Obwód Drogowy Nr 1 w Celinach koszt: 246 204,05 zł. tj. 4 664 ton.

Obwód Drogowy Nr 2 w Łagowie koszt: 770 528,87 zł. tj. 10 877 ton.

Obwód Drogowy Nr 3 w Stachurze koszt: 363 388,09 zł. tj. 5 277 ton.

Razem wykonano 20818 Mg mieszanki piaskowo-solnej w tym: 1626 Mg soli.

2. Całkowity koszt zimowego utrzymania dróg w sezonie 2020/2021
wraz z dotacją dla gmin wyniósł: **3 540 333,52 zł.**

W tym:

Obwód Drogowy Nr 1 w Celinach: 735 382,07 zł.

Obwód Drogowy Nr 2 w Łagowie: 1 731 045,23 zł.

Obwód Drogowy Nr 3 w Stachurze: 1 008 906,22 zł.

Dotacje dla Gmin Chęciny, Chmielnik: 65 000,00 zł.

IV. Przygotowanie do sezonu zimowego 2021/2022.

Powiatowy Zarząd Dróg w Kielcach będzie prowadzić bezpośrednio akcję zimowego utrzymania dróg powiatowych powiatu kieleckiego na terenie gmin: Bieliny, Bodzentyn, Chęciny, Chmielnik, Daleszyce, Górno, Łopuszno, Łagów, Masłów, Miedziana Góra, Mniów, Morawica, Nowa Słupia, Piekoszów, Pierzchnica, Raków, Sitkówka Nowiny, Strawczyn, Zagnańsk. Ulice znajdujące się w ciągu dróg powiatowych na terenie Miasta Chmielnik oraz Miasta Chęciny utrzymywane są przez Miasto i Gminę Chmielnik oraz Gminę i Miasto Chęciny.

Zakwalifikowanie poszczególnych dróg do zimowego utrzymania oraz określenie standardu jest wynikiem przyjętych założeń:

- zakres i standard zimowego utrzymania dróg powiatowych uzależniony jest od możliwości finansowych Powiatowego Zarządu Dróg w Kielcach;
- zimowe utrzymanie dróg winno zapewnić bezpieczeństwo oraz ciągłość ruchu na głównych trasach komunikacyjnych;
- zimowym utrzymaniem winny być objęte drogi o regularnej komunikacji zbiorowej oraz ważne szlaki komunikacyjne i turystyczne;
- w planie zimowego utrzymania dróg należy uwzględnić doświadczenia z lat ubiegłych;
- zimowym utrzymaniem będą objęte również drogi o nawierzchni gruntowej oraz twardej niculepszonej – tłuczniowe, brukowcowe.

W sezonie zimowym 2021/2022 od 01 listopada do 30 kwietnia drogi powiatowe będą utrzymywane w standardach IV, V i VI (opis standardów poniżej).

Długości dróg w poszczególnych standardach zimowego utrzymania:

standard IV	-	428,8 km
standard V	-	334,0 km
standard VI	-	245,6 km
Razem	-	1008,4 km

STANDARDY ZIMOWEGO UTRZYMANIA DRÓG POWIATOWYCH

Standard	Opis stanu utrzymania drogi danego standardu	Dopuszczalne odstępstwa po ustaniu opadów	Dopuszczalne odstępstwa od stwierdzenia wystąpienia zjawiska
IV	Jezdnia odśnieżona na całej szerokości. Jezdnia posypana na odcinkach decydujących o możliwości ruchu, czyli: obiektach mostowych, skrzyżowaniach, zatokach autobusowych, przystankach autobusowych, niebezpiecznych zakrętach, pochyleniach powyżej 4%.	- śnieg luźny - 8 godz. - śnieg zajeżdżony - występuje - języki śnieżne - występują - zaspasy - do 8 godz.	W miejscach wyznaczonych: - gołoledź - 8 godz. - śliskość pośniegowa - 10 godz. - lodowica - 8 godz.
V	Jezdnia odśnieżona, w miejscach zasp odśnieżony co najmniej jeden pas ruchu z wykonaniem mijanek. Jezdnia posypana na odcinkach decydujących o możliwości ruchu, czyli obiektach mostowych, skrzyżowaniach, zatokach autobusowych, przystankach autobusowych, niebezpiecznych zakrętach, pochyleniach powyżej 4%.	- śnieg luźny - 16 godz. - śnieg zajeżdżony - występuje - nabój śnieżny - występuje - zaspasy - występują do 24 godz.	W miejscach wyznaczonych: - gołoledź - 8 godz. - śliskość pośniegowa -
VI	Jezdnia zaśnieżona. Prowadzi się interwencyjne odśnieżanie w zależności od potrzeb. Jezdnie posypane po odśnieżaniu w miejscach wyznaczonych przez SDPK.	- śnieg luźny - występuje - śnieg zajeżdżony - występuje - nabój śnieżny - występuje - zaspasy - występują do 48 godz.	W miejscach wyznaczonych: wszystkie rodzaje śliskości po odśnieżeniu 2 godz.

Zimowe utrzymanie dróg realizowane jest poprzez prowadzenie dyżurów w trzech obwodach drogowych.

Obwód drogowy nr 1 w Celinach
Celiny 70a
26-020 Chmielnik
tel. 41 354 90 34

Zakresem obejmuje następujące gminy: Chmielnik; Chęciny; Pierzchnica; Morawica; Sitkówka Nowiny;

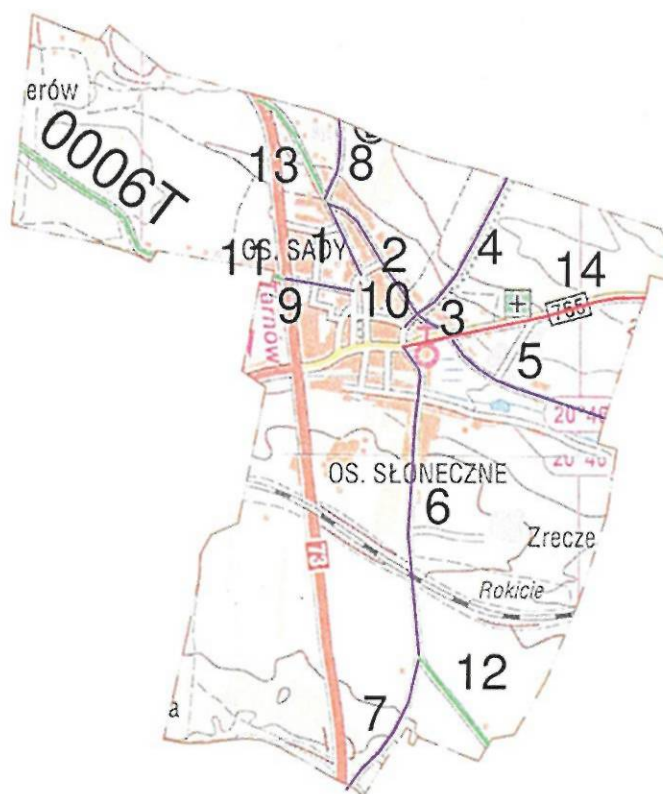
MIASTO I GMINA CHMIELNIK:

LEGENDA

Standardy zimowego utrzymania dróg powiatowych na terenie Miasta Chmielnik

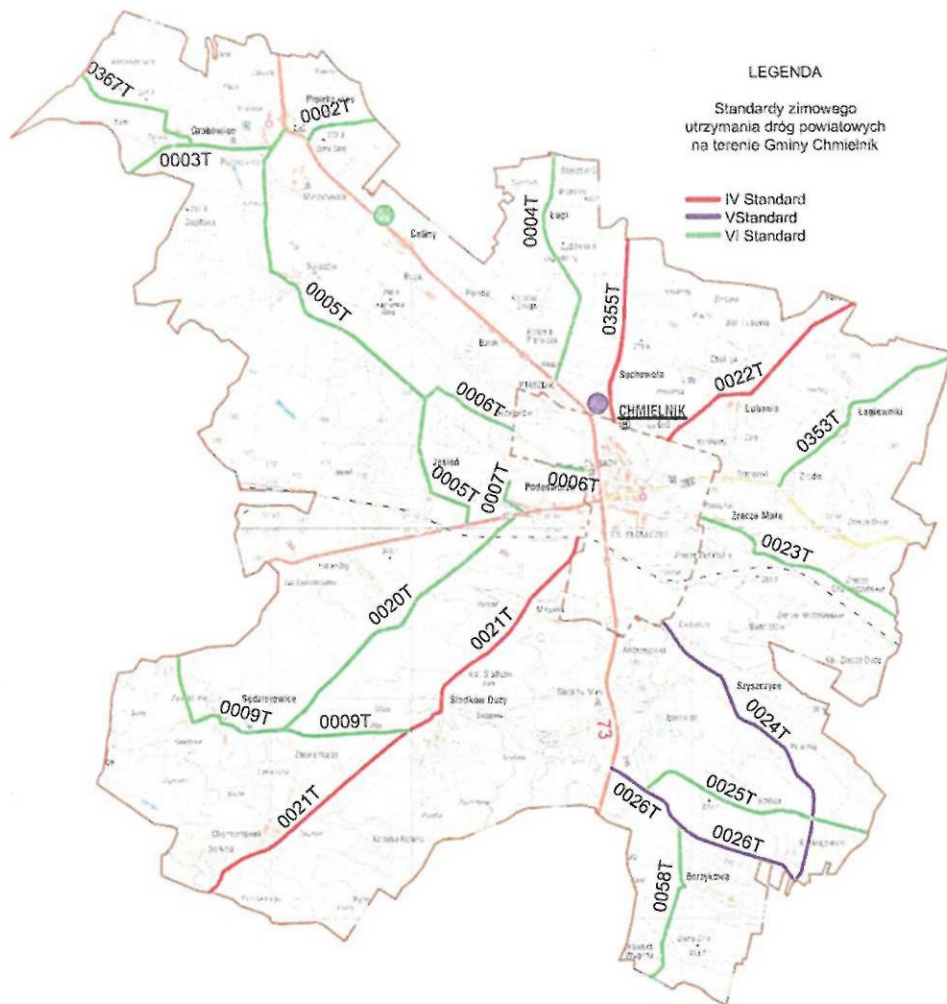
1. ul. Kielecka
2. ul. Mrucza
3. ul. Plac Targowy
4. ul. Lubańska
5. ul. M. Konopnickiej
6. ul. A. Dygasińskiego
7. ul. Bez Nazwy I
8. ul. Pierzchnicka
9. ul. Szkolna
10. ul. Plac Kościelny
11. ul. Leśna
12. ul. Bez Nazwy II
13. ul. Bez Nazwy III
14. Starodroże DW 765

- IV Standard
- V Standard
- VI Standard



Ulice na terenie Miasta Chmielnik utrzymywane są przez Miasto i Gminę Chmielnik. W sumie do utrzymania Gminie Chmielnik przekazanych zostało 12,2 km ulic z tego 1,4 km utrzymywane są w standardzie IV, 7,4 km utrzymywane jest w standardzie V natomiast 3,5 km w standardzie VI.

Urząd Miasta i Gminy w Chmielniku
Plac Kościuszki 7, 26-020 Chmielnik
tel. 41 354 22 78



Łączna długość dróg powiatowych na terenie gminy Chmielnik 65,4 km. z tego 15,6 km utrzymywane jest w IV standardzie; 9,5 km w V standardzie i 40,3 km w VI standardzie.

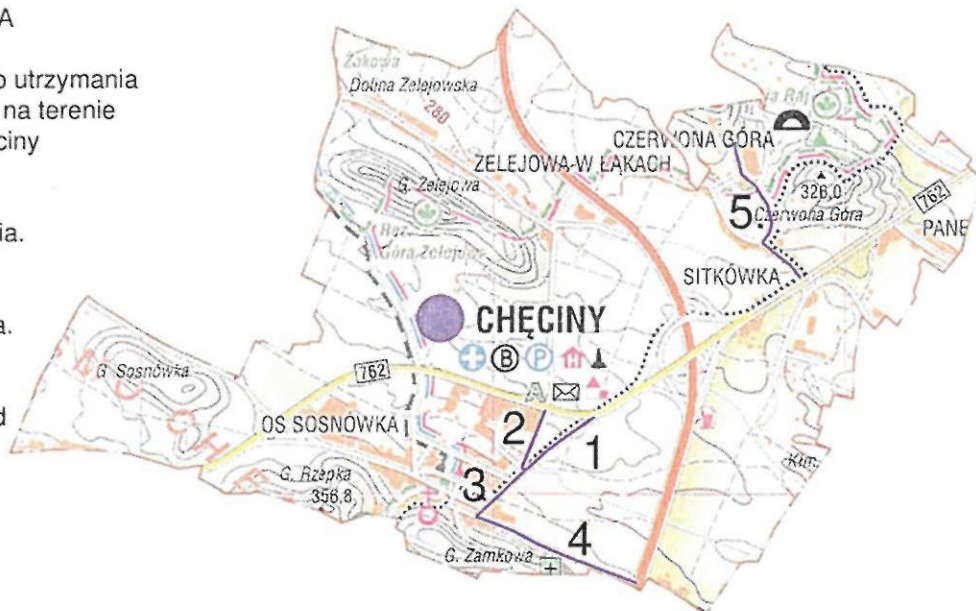
MIASTO I GMINA CHĘCINY

LEGENDA

Standardy zimowego utrzymania dróg powiatowych na terenie Miasta Chęciny

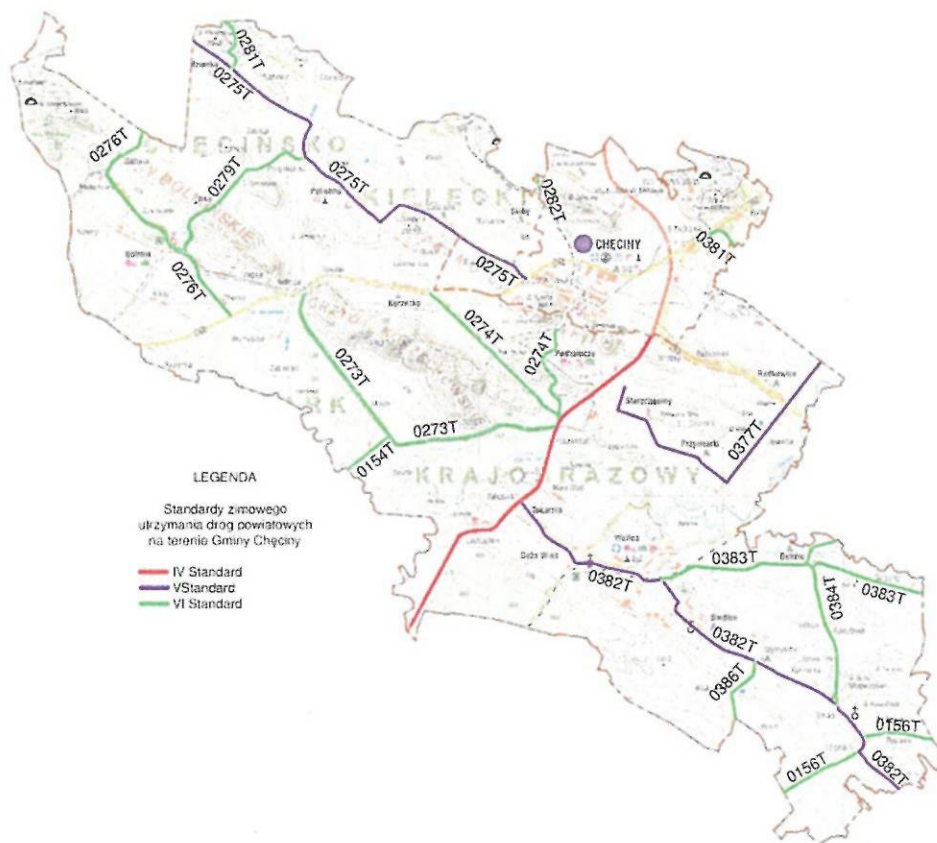
1. ul. Kielecka.
2. ul. Białego Zagłębia.
3. ul. Szkolna.
4. ul. Radkowska.
5. ul. Czerwona Góra.

— V Standard



Ulice na terenie Miasta Chęciny utrzymywane są przez Gminę i Miasto Chęciny. W sumie do utrzymania Gminie Chęciny przekazanych zostało 2,7 km ulic, które utrzymywane są w V standardzie.

Urząd Miasta i Gminy Chęciny
Plac 2-go Czerwca 4; 26-060 Chęciny
Tel. 41 315 10 06

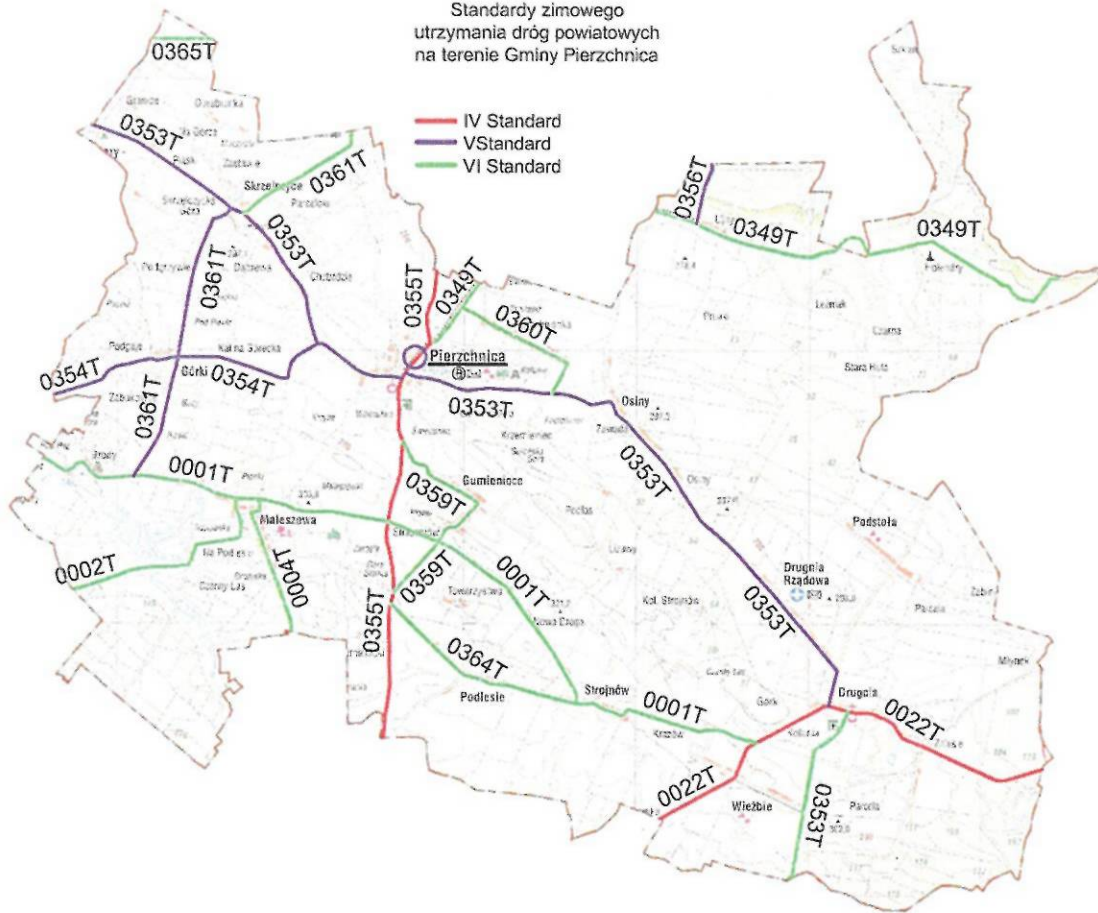


Łączna długość dróg powiatowych na terenie gminy Chełczy wynosi 65,2 km. Z tego 6,6 km utrzymywane jest w IV, 25,5 km utrzymywane jest w V standardzie a 33,1 km w VI standardzie.

MIASTO I GMINA PIERZCHNICA

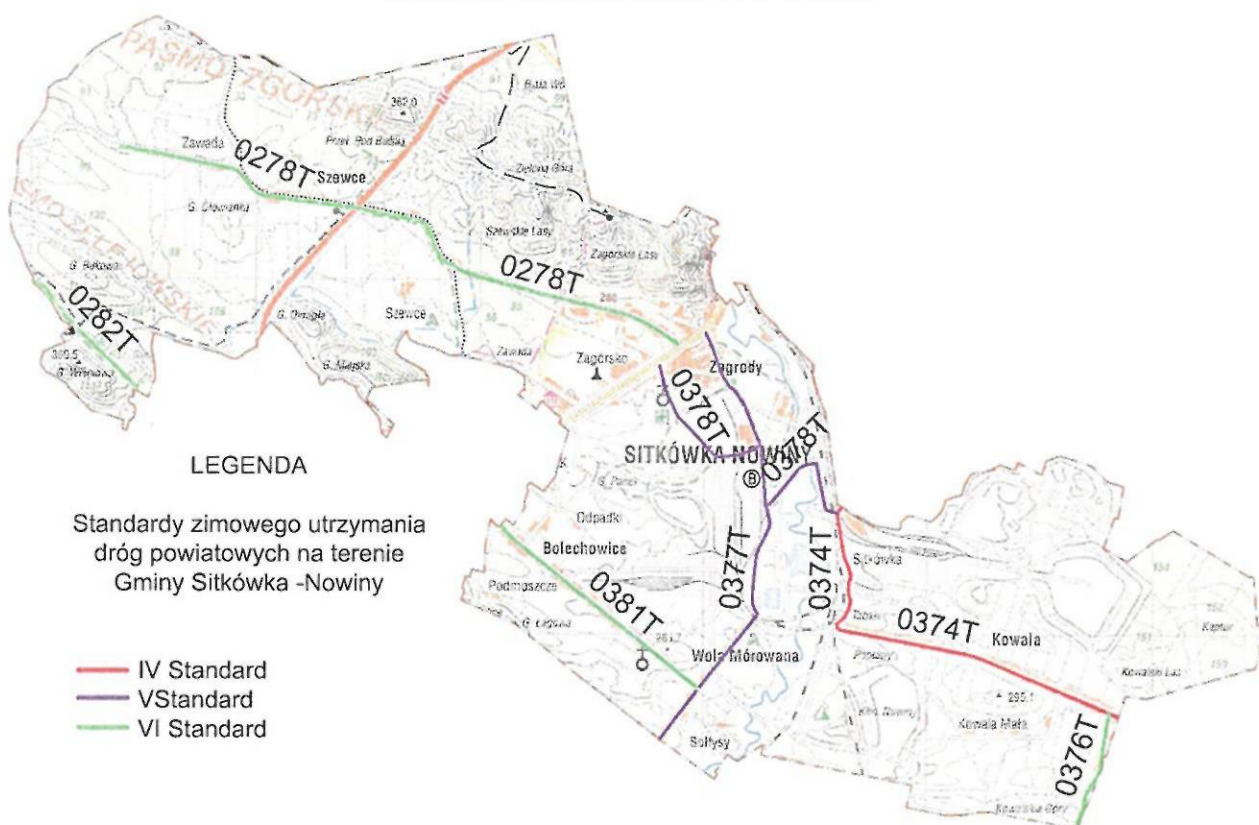
LEGENDA

Standardy zimowego utrzymania dróg powiatowych na terenie Gminy Pierzchnica



Łączna długość dróg powiatowych na terenie gminy Pierzchnica wynosi 66,8 km. z tego 12,4 km utrzymywane jest w IV standardzie, 20,8 km w V standardzie i 33,6 km w VI standardzie.

GMINA SITKÓWKA-NOWINY

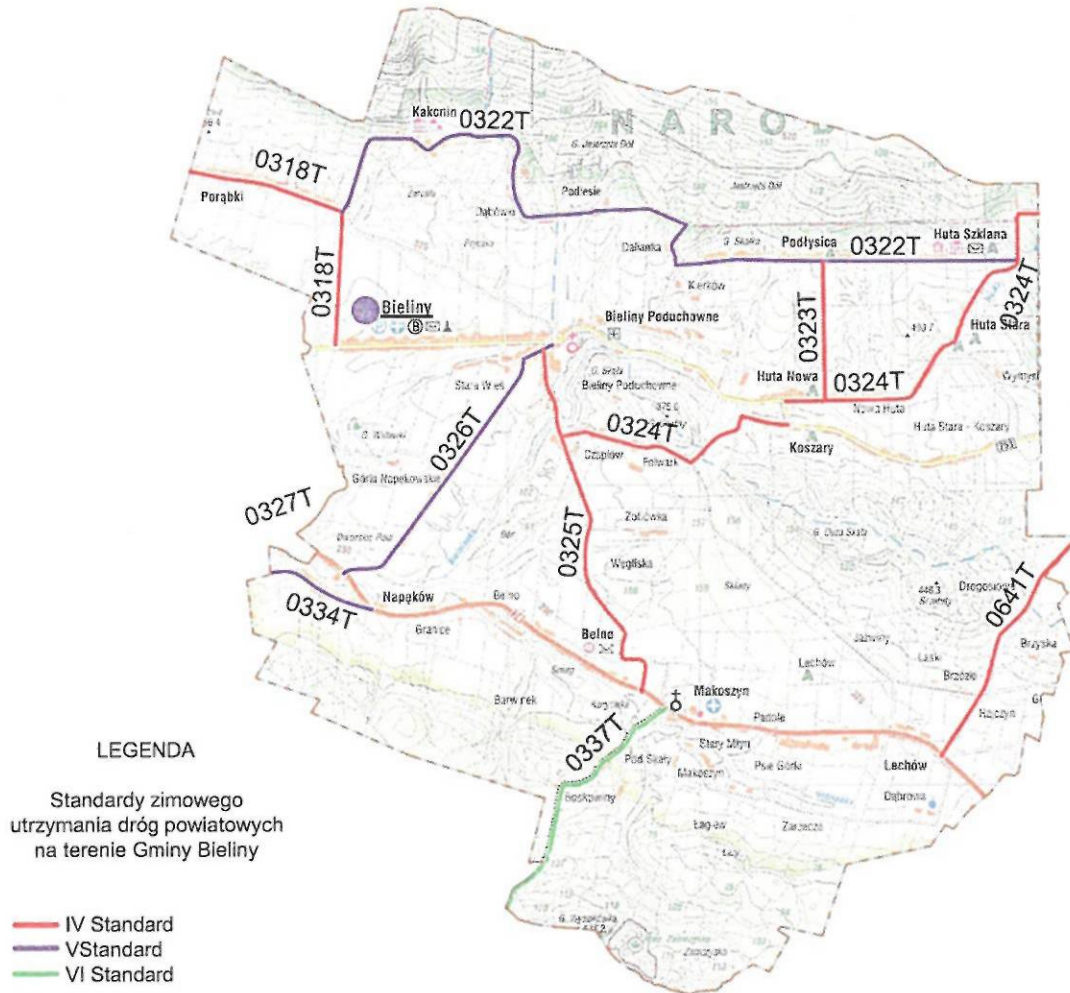


Łączna długość dróg powiatowych na terenie Gminy Sitkówka-Nowiny wynosi 23,6 km. z tego 4,7 km utrzymywane jest w IV standardzie, 7,8 km w V standardzie i 11,1 km w VI standardzie.

Obwód drogowy nr 2 w Łagowie
Łagów ul. Opatowska
26-025 Łagów
tel. 41 307 40 68

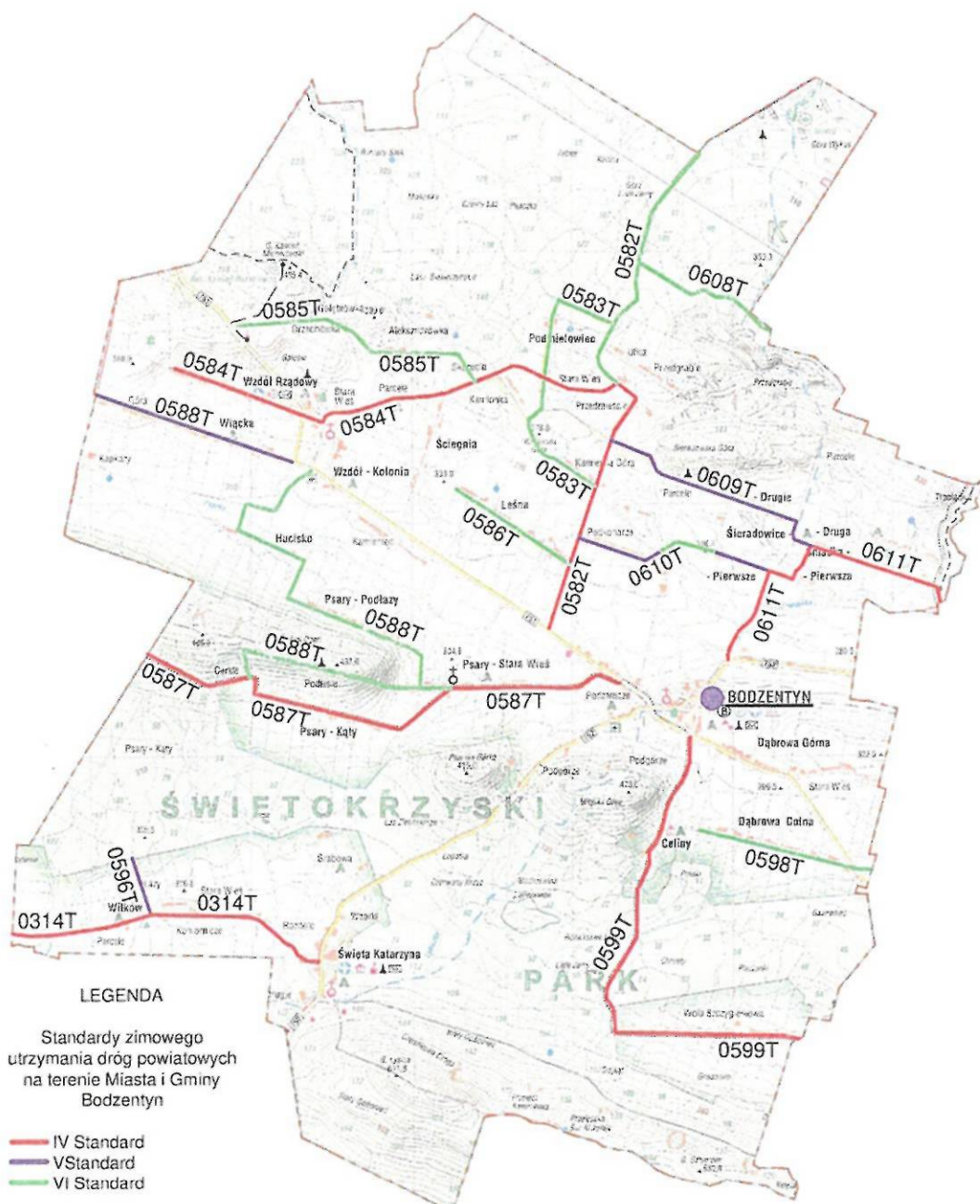
Swym zasięgiem obejmuje następujące gminy: Bieliny, Bodzentyn, Daleszyce, Górno, Łagów, Nowa Słupia, Raków.

GMINA BIELINY



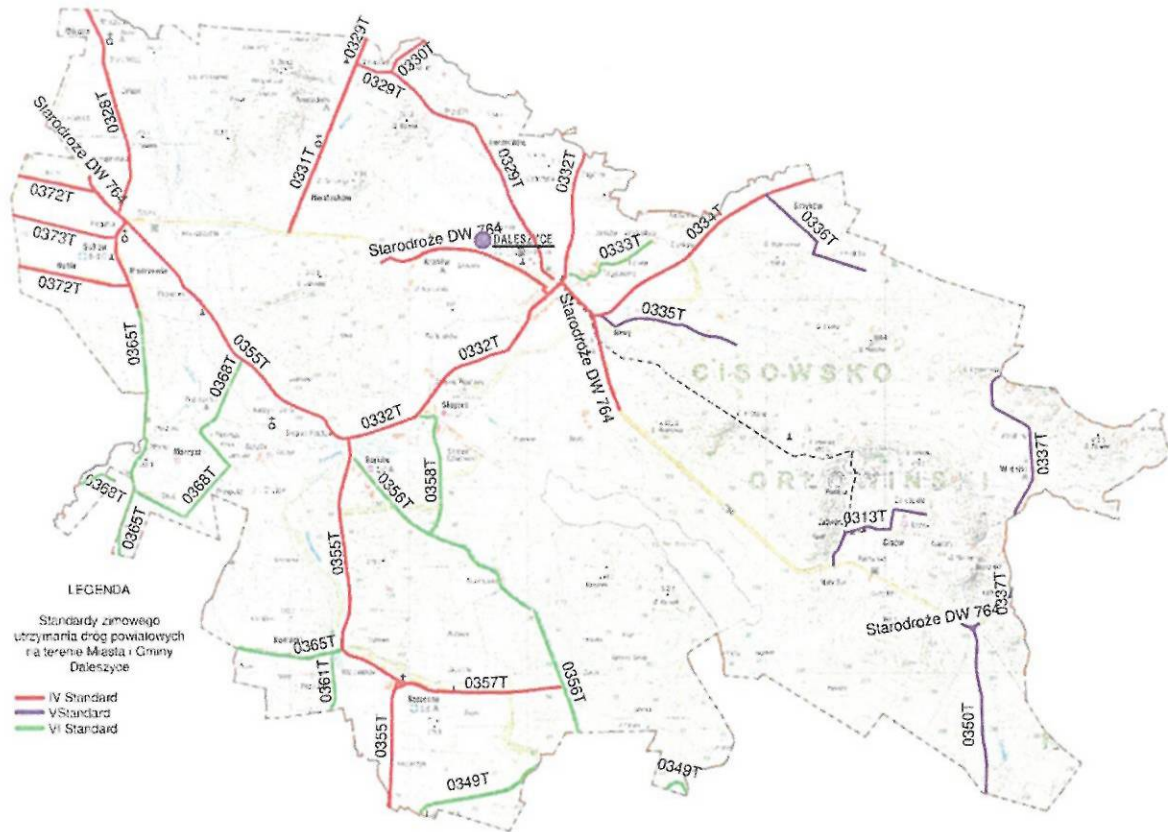
Łączna długość dróg powiatowych na terenie Gminy Bieliny wynosi 36,5 km. z tego 21,3 km utrzymywane jest w IV standardzie, 12,6 km w V standardzie i 2,6 km w VI standardzie.

MIASTO I GMINA BODZENTYN



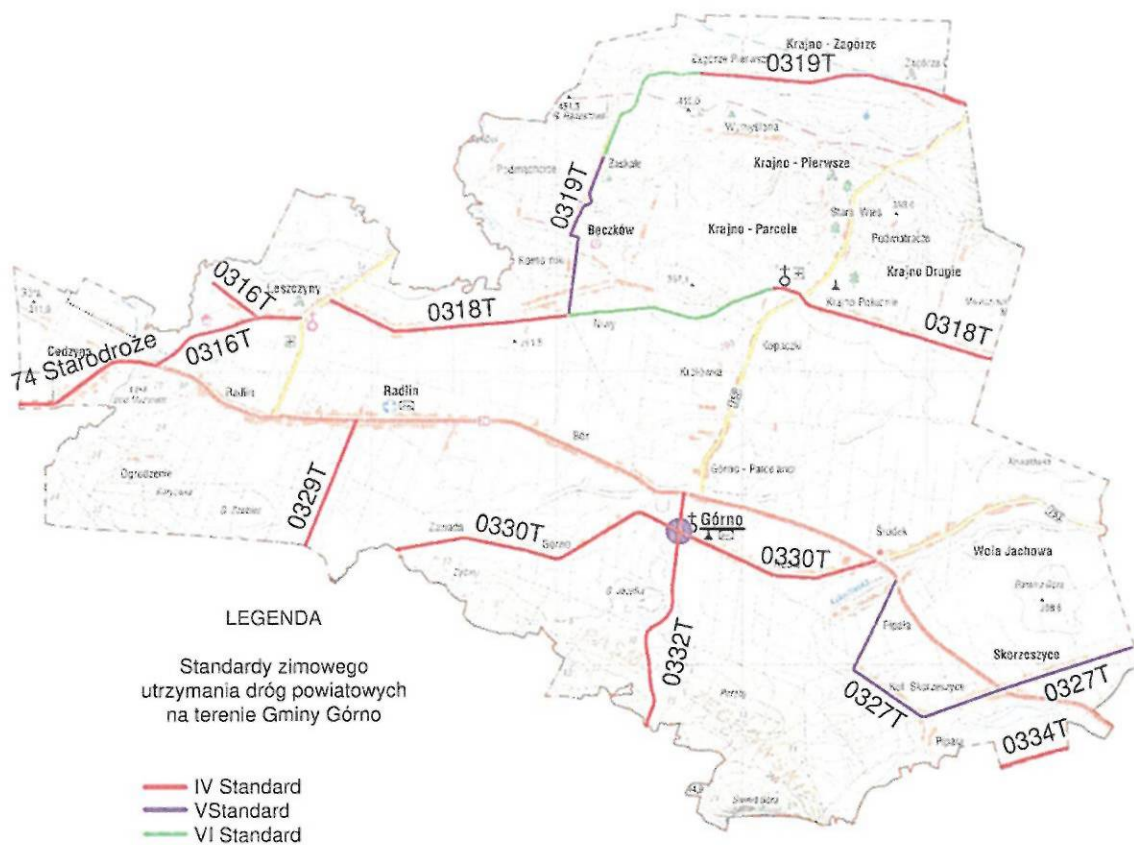
Łączna długość dróg powiatowych na terenie Gminy Bodzentyń wynosi 58,7 km z tego 34,8 km utrzymywane jest w IV standardzie, 8,9 km w V standardzie i 15,0 km w VI standardzie.

MIASTO I GMINA DALESZYCE



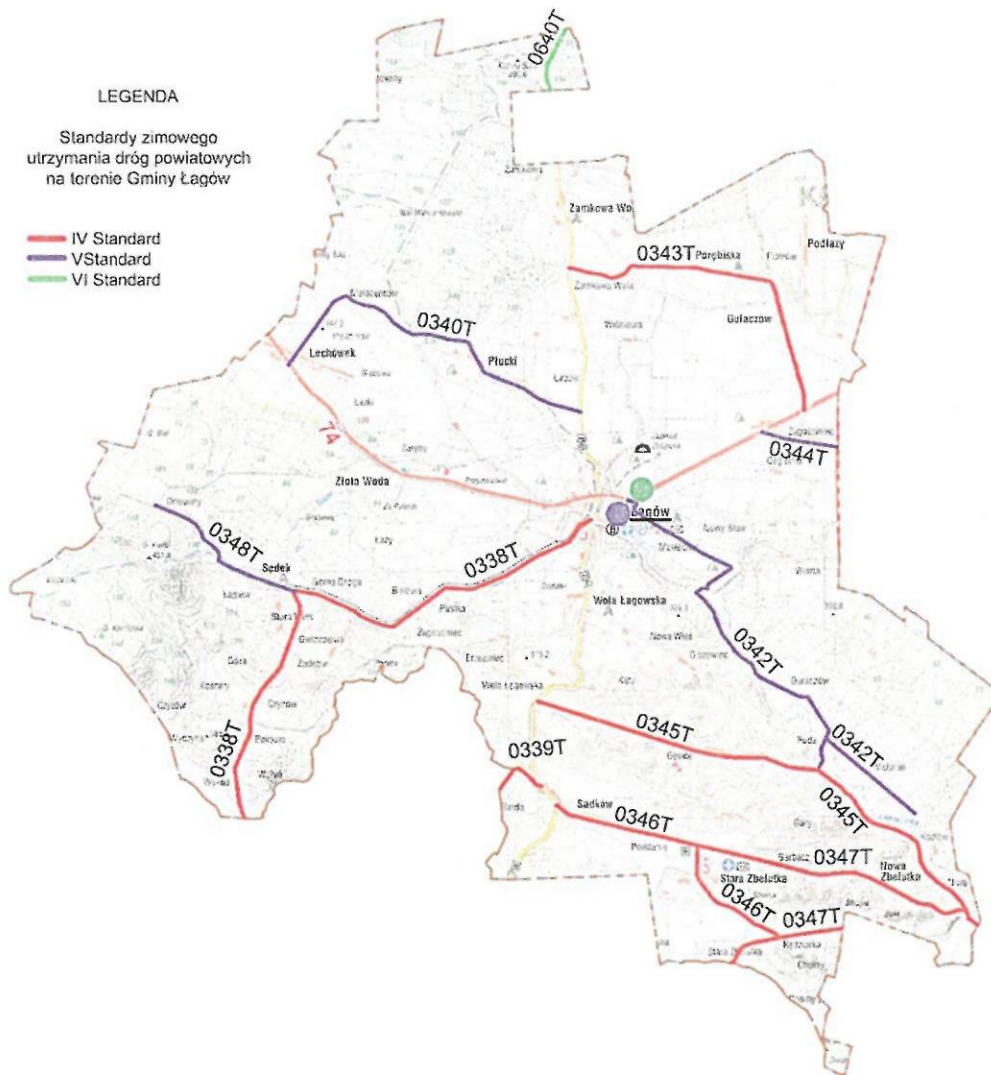
Łączna długość dróg powiatowych na terenie Miasta i Gminy Daleszyce wynosi 96,3 km z tego 62,3 km utrzymywane jest w IV standardzie, 14,5 km w V standardzie i 19,5 km w VI standardzie.

GMINA GÓRNO



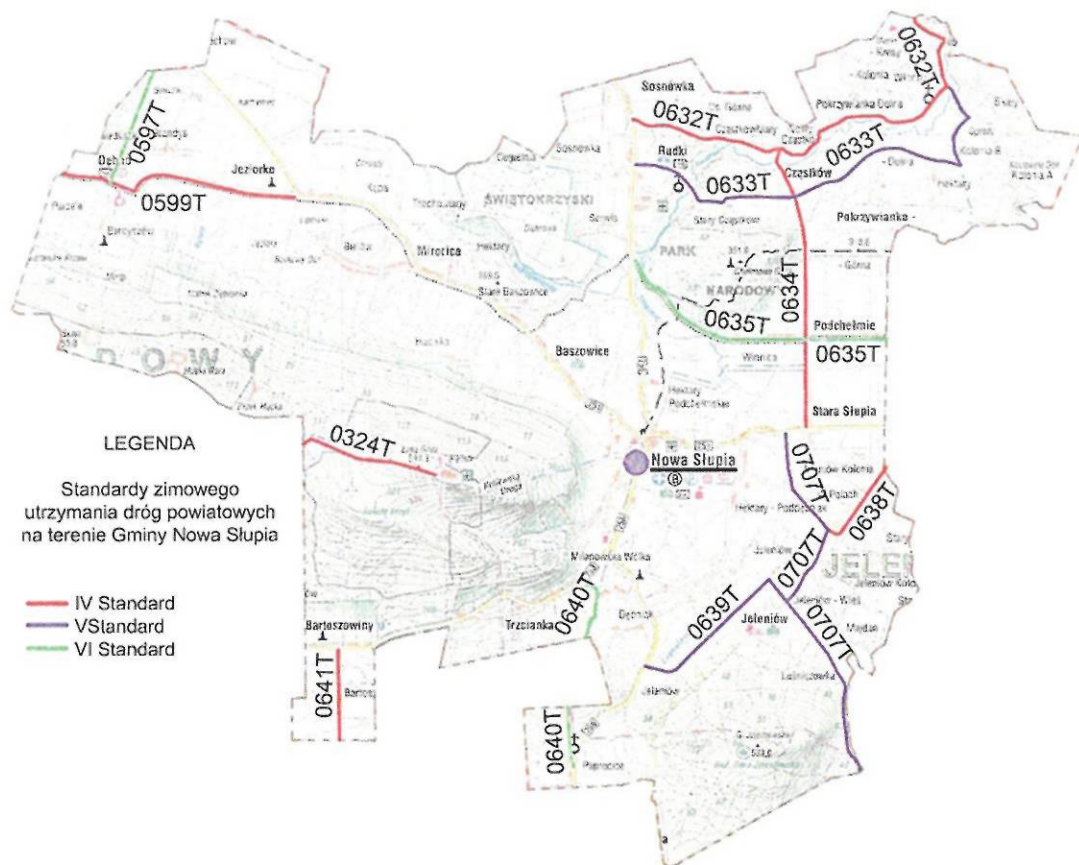
Łączna długość dróg powiatowych na terenie Gminy Górno wynosi 32,0 km z tego 26,1 km utrzymywane jest w IV standardzie a 5,9 km w standardzie V.

MIASTO I GMINA ŁĄGÓW



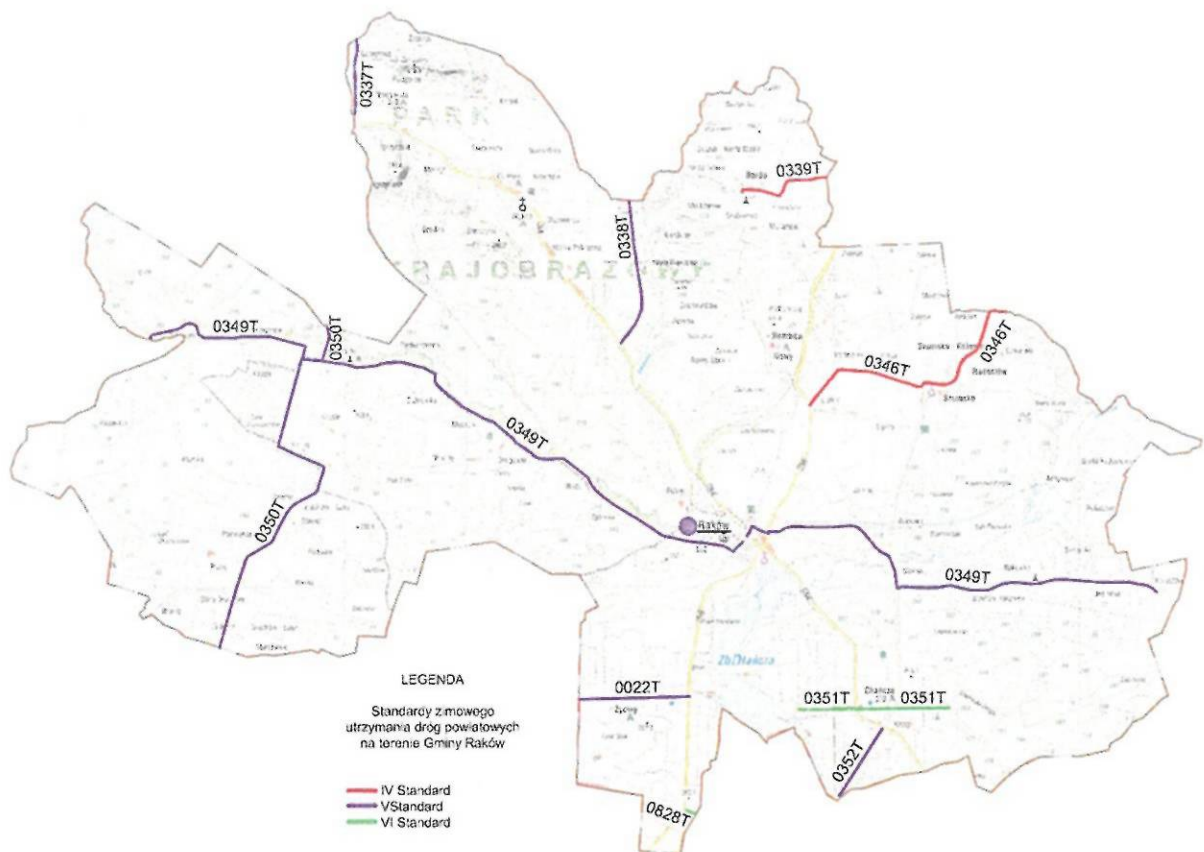
Łączna długość dróg powiatowych na terenie Gminy Łągów wynosi 44,5 km z tego 28,5 km utrzymywane jest w IV standardzie a 16 km w V standardzie.

MIASTO I GMINA NOWA SŁUPIA



Łączna długość dróg powiatowych na terenie Gminy Nowa Słupia wynosi 34,0 km z tego 17,5 km utrzymywane jest w IV standardzie, 8,1 km w V standardzie i 8,4 km w VI standardzie.

GMINA RAKÓW

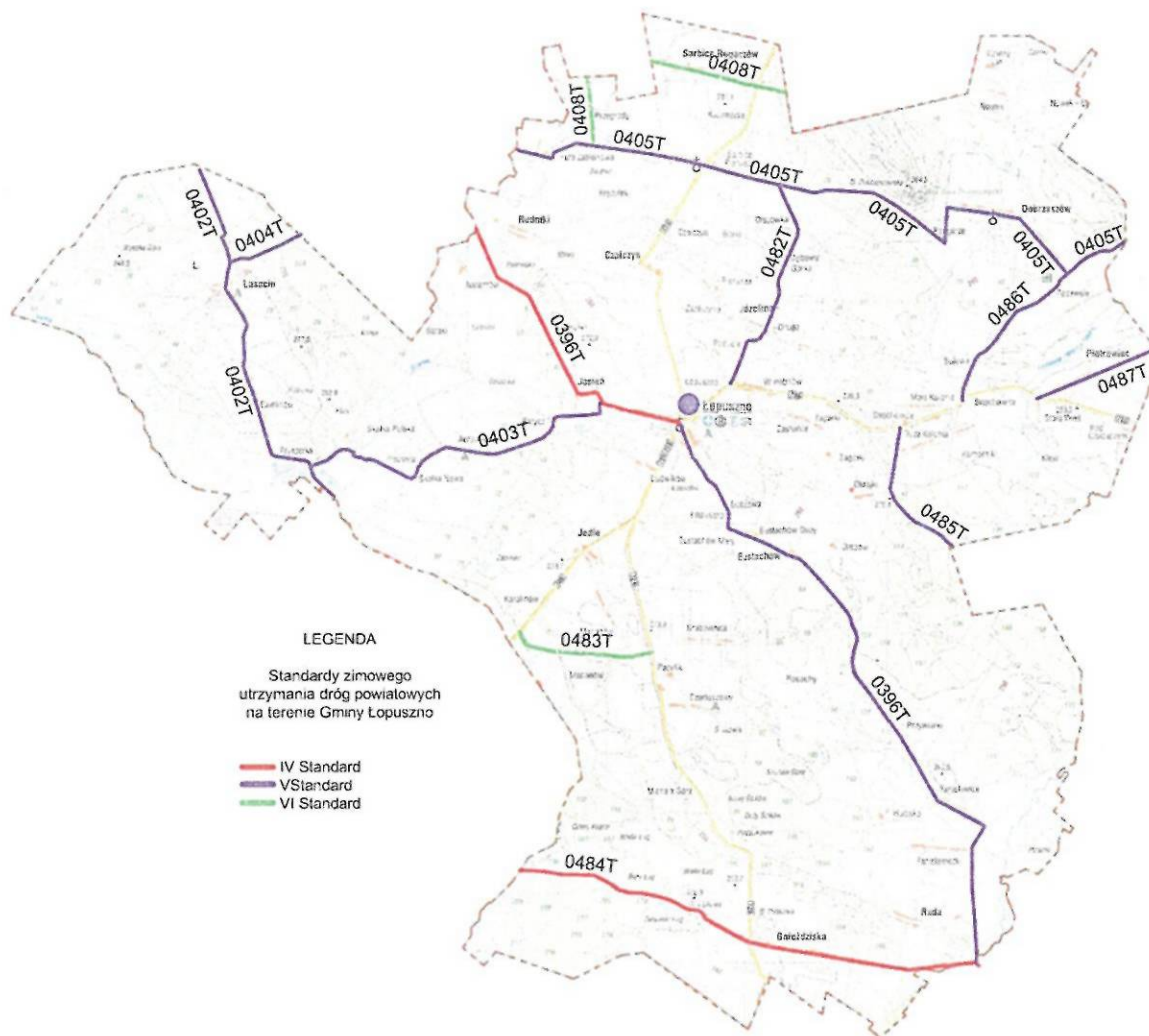


Łączna długość dróg powiatowych na terenie Gminy Raków wynosi 38,2 km z tego 7,2 km utrzymywane jest w IV standardzie, 27,9 km w V standardzie i 3,1 km w VI standardzie.

Obwód drogowy nr 3 w Stachurze
Stachura 1
26-080 Mniów
tel. 41 303 87 77

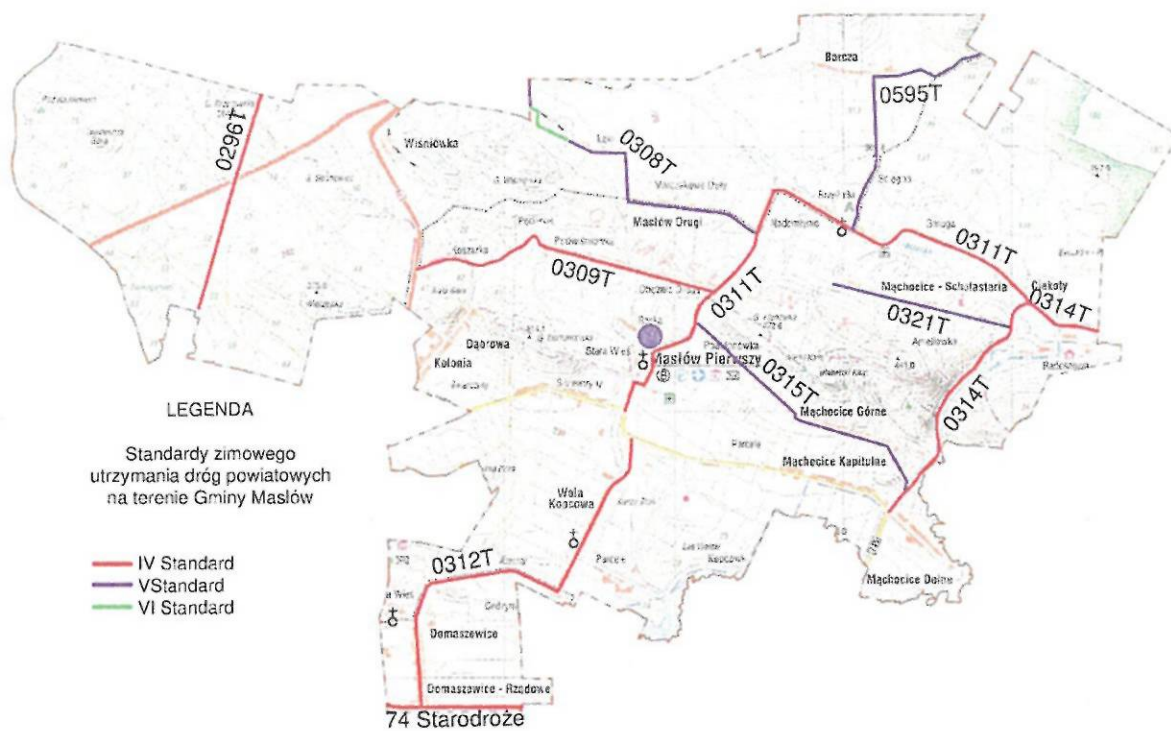
Swym zasięgiem obejmuje następujące gminy: Łopuszno, Masłów, Miedziana Góra, Mniów, Piekoszów, Strawczyn, Żagnańsk.

GMINA ŁOPUSZNO



Łączna długość dróg powiatowych na terenie Gminy Łopuszno wynosi 66,3 km z tego 13,3 km utrzymywane jest w IV standardzie, 47,6 km w V standardzie i 5,4 km w VI standardzie.

GMINA MASŁÓW



Łączna długość dróg powiatowych na terenie Gminy Masłów wynosi 41,9 km z tego 28,4 km utrzymywane jest w IV standardzie a 13,5 w V standardzie.

GMINA MIEDZIANA GÓRA

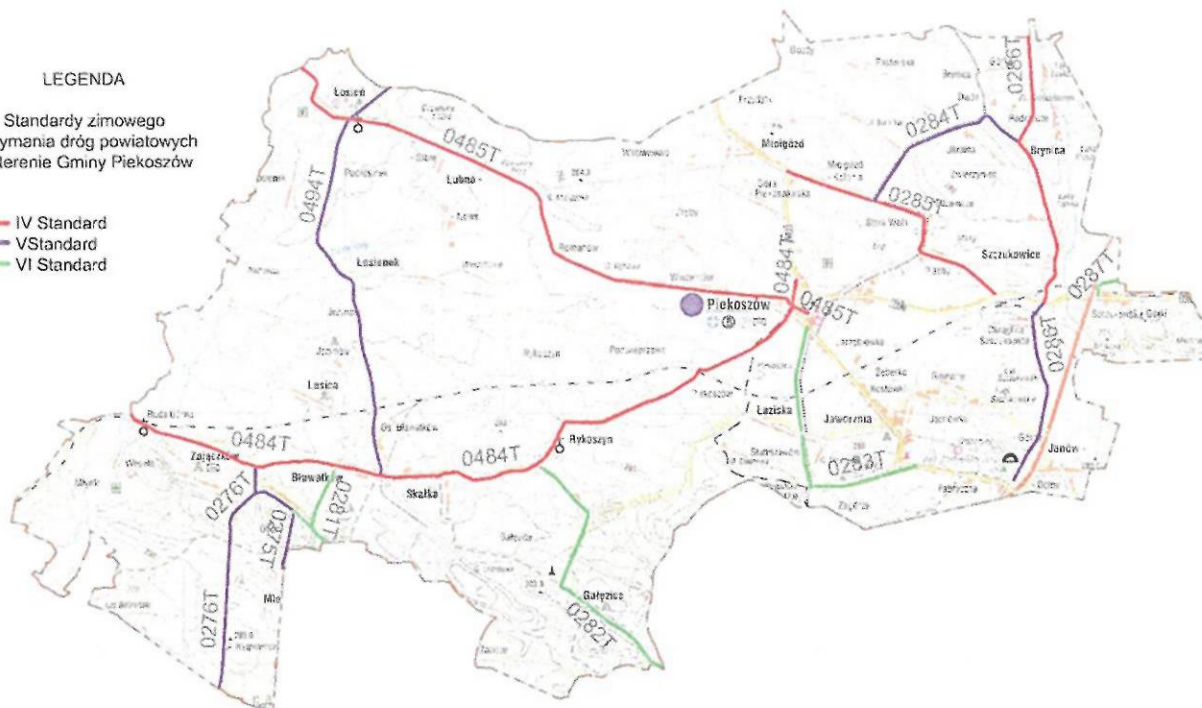


Łączna długość dróg powiatowych na terenie Gminy Miedziana Góra wynosi 34,7 km z tego 14,2 km utrzymywane jest w IV standardzie, 16,4 km w V standardzie a 4,1 w VI standardzie.

GMINA PIEKOSZÓW

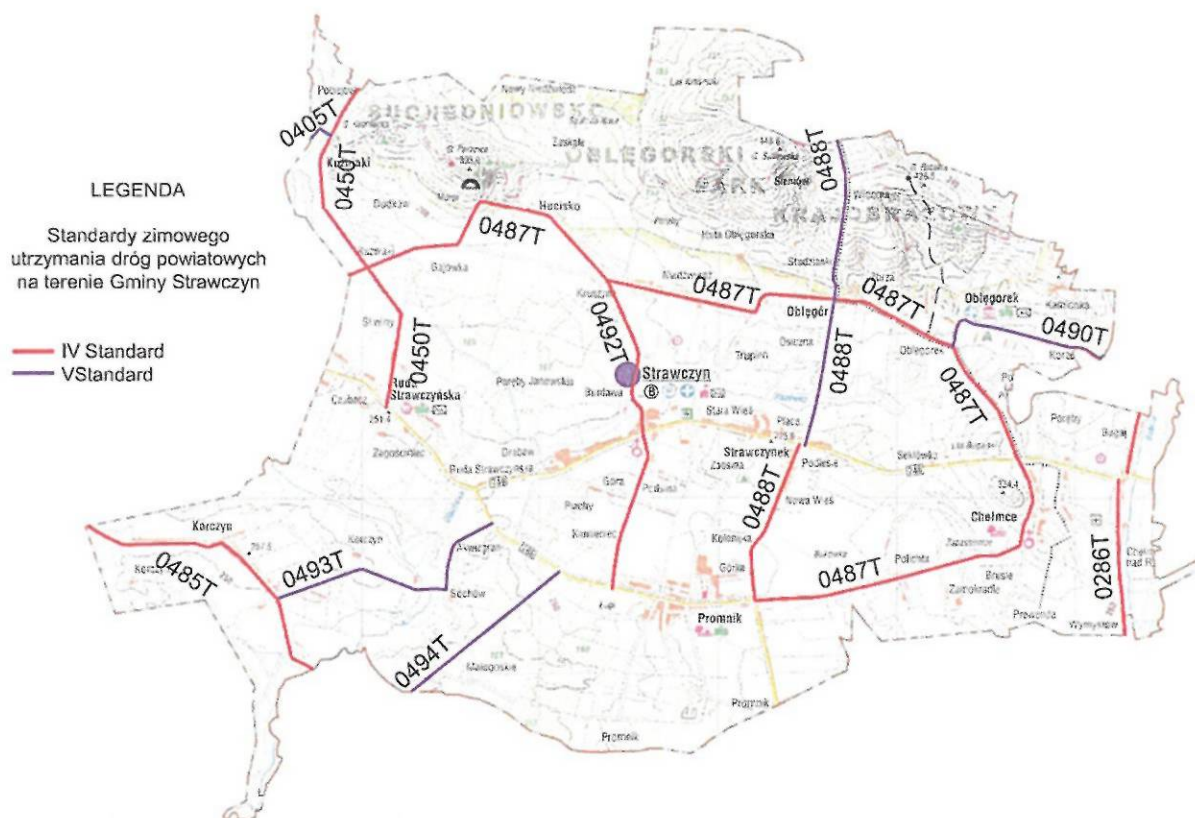
LEGENDA
Standardy zimowego utrzymania dróg powiatowych na terenie Gminy Piekoszów

- IV Standard
- V Standard
- VI Standard



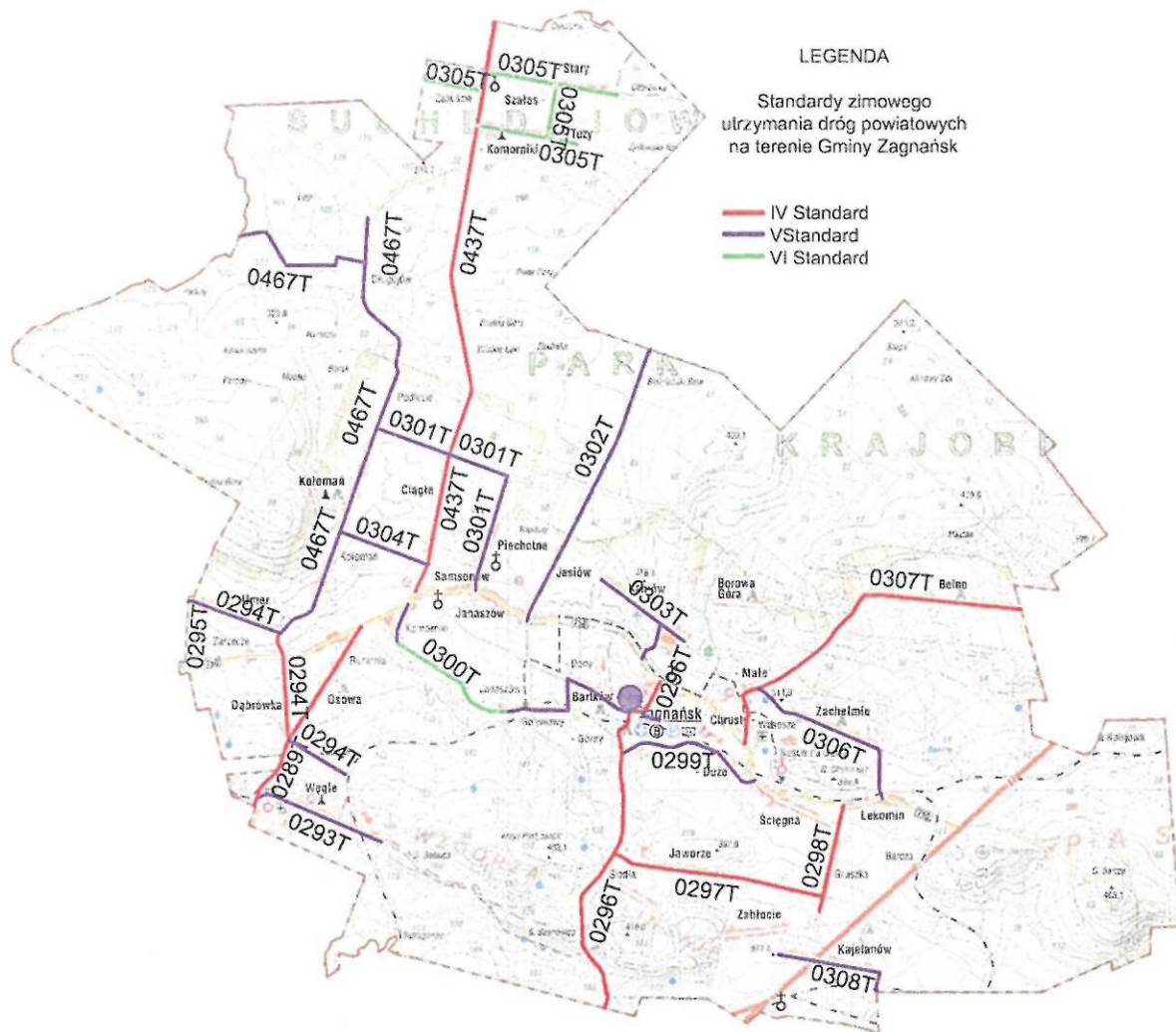
Łączna długość dróg powiatowych na terenie Gminy Piekoszów wynosi 61,3 km z tego 32,2 km utrzymywane jest w IV standardzie, 17,3 km w V standardzie a 11,8 w VI standardzie.

GMINA STRAWCZYN



Łączna długość dróg powiatowych na terenie Gminy Strawczyn wynosi 45,1 km z tego 33,7 km utrzymywane jest w IV standardzie a 11,4 w V standardzie.

GMINA ZAGNAŃSK



Łączna długość dróg powiatowych na terenie Gminy Zagnańsk wynosi 60,3 km z tego 28,6 km utrzymywane jest w IV standardzie, 23,4 utrzymywane jest w V standardzie a 8,3 w VI standardzie.

Wykaz szczegółowy dróg i ich standardy w podziale na gminy:

I. Obwód Drogowy w Celinach Nr 1

Miasto i Gmina Chmielnik

0355T	Suków – Chmielnik	-	4,0 km	
0022T	Chmielnik – Potok - Drugnia	-	4,0 km	
0021T	Chmielnik – Pińczów	-	7,6 km	
			15,6 km	- IV Standard
0024T	Chmielnik – Stopnica	-	5,4 km	
0026T	Śladków M. - Kargów	-	4,1 km	
			9,5 km	- V Standard
0023T	Chmielnik – Ruda	-	4,0 km	
0009T	Gołuchów – Śladków	-	5,0 km	
0002T	Piotrkowice – Maleszowa	-	2,0 km	
0003T	Piotrkowice – Włoszczowice	-	2,7 km	
0004T	Wesoła – Ługi	-	4,2 km	
0005T	Piotrkowice – Suliszów – Jasień	-	5,6 km	
0006T	Chmielnik – Dezyderów	-	2,1 km	
0007T	dojazd do stacji kolejowej	-	0,8 km	
0020T	Przededworze – Sędziejowice	-	3,5 km	
0025T	Śladków M. – Zawada – Balice	-	4,0 km	
0058T	Borzykowa – Skorzów	-	2,6 km	
0353T	Drugnia – Łagiewniki	-	2,1 km	
0367T	Obice – Grabowiec	-	1,7 km	
			40,3 km	- VI Standard

Zimowe utrzymanie na terenie miasta Chmielnik – ulice:

1. Starodroże 765	-	1,4 km	
		1,4 km	- IV Standard
1. ul. Kielecka	-	447 mb	
2. ul. Mrucza	-	800 mb	
3. ul. Plac Targowy	-	220 mb	
4. ul. Lubańska	-	1100 mb	
5. ul. M. Konopnickiej	-	1100 mb	
6. ul. A. Dygasińskiego	-	802 mb	
7. ul. b. nazwy I	-	1814 mb	
8. ul. Pierzchnicka	-	600 mb	
9. ul. Szkolna	-	400 mb	
10. ul. Plac Kościelny	-	86 mb	
		7369 mb	- V Standard

1. ul. Leśna	-	2100 mb	
2. ul. b. nazwy II	-	592 mb	
3. ul. b. nazwy III	-	756 mb	
		3448 mb	- VI Standard

RAZEM: 77,6 km

Miasto i Gmina Chęciny

Starodroże 7	-	6,6 km	
		6,6 km	- IV Standard
0382T Tokarnia - Chmielowice	-	10,3 km	
0377T Zagrody - Starościny	-	6,4 km	
0275T Chęciny - Zajączków	-	8,8 km	
		25,5 km	- V Standard
0384T Brzeziny - Łukowa	-	3,8 km	
0383T Wolica - Ostrów	-	3,0 km	
0154T Mosty - Brzegi	-	0,4 km	
0273T Jedlnica - Podzamcze	-	6,6 km	
0279T Bolmin - Podpolichno	-	1,8 km	
0276T Bolmin - Zajączków	-	4,9 km	
0383T Ostrów - Goleciny	-	2,2 km	
0386T Wojkowiec - Feliksówka	-	0,8 km	
0274T Chęciny - Podzamcze	-	6,3 km	
0156T Łukowa - Dębska Wola	-	3,3 km	
		33,1 km	- VI Standard

Zimowe utrzymanie na terenie miasta Chęciny – ulice:

1. ul. Białego Zagłębia	-	437 mb	
2. ul. Kielecka	-	725 mb	
3. ul. Radkowska	-	1160 mb	
4. ul. Szkolna	-	336 mb	
		2658 mb	-V Standard

Razem: 67,9 km

Miasto i Gmina Pierzchnica

0355T Suków - Chmielnik	-	6,5 km	
0022T Chmielnik - Drugnia - Potok	-	5,9 km	
		12,4 km	- IV Standard

0353T	Wola Morawicka – Drugnia	-	13,1 km	
0354T	Górki – Pierzchnica	-	3,7 km	
0361T	Skrzelczyce – Górki	-	4,0 km	
			20,8 km	- V Standard

0001T	Lisów – Drugnia	-	11,6 km	
0349T	Pierzchnica – Ujny – Holendry	-	5,2 km	
0361T	Wojciechów – Skrzelczyce	-	1,9 km	
0002T	Piotrkowice - Maleszowa	-	2,4 km	
0004T	Wesoła – Ługi - Maleszowa	-	2,0 km	
0353T	Drugnia – Łagiewniki	-	1,6 km	
0356T	Borków – Ujny	-	0,8 km	
0359T	Gumienice –p. wieś	-	3,1 km	
0360T	Pierzchnianka – Osiny	-	2,1 km	
0364T	Zagrodzie - Stojaków	-	2,9 km	
			33,6 km	- VI Standard

Razem: 66,8 km

Miasto i Gmina Morawica

0374T	Sitkówka – Bilcza	-	2,1 km	
			2,1 km	- IV Standard

0353T	Wola Morawicka - Radomice	-	4,7 km	
0362T	Radomice II – Brudzów	-	5,6 km	
0363T	Młynek – Lisów	-	2,0 km	
0382T	Tokarnia – Chmielowice	-	4,5 km	
0371T	Piaseczna Górka – Bilcza – Zastawie	-	1,4 km	
			18,2 km	- V Standard

0001T	Lisów – Drugnia	-	1,5 km	
0384T	Brzeziny – Łukowa	-	5,2 km	
0372T	Suków – Babie	-	1,3 km	
0373T	Dyminy – Suków	-	0,7 km	
0365T	Marzysz – Wojciechów	-	2,9 km	
0366T	Obice – Lisów	-	0,9 km	
0156T	Chałupki – Lisów	-	3,4 km	
0367T	Chmielowice – Grabowiec	-	4,8 km	
0368T	Bilcza – Kuby Młyny – Marzysz	-	4,6 km	
0369T	Morawica – Radomice	-	3,3 km	
0370T	Bieleckie Młyny – Łabędziów	-	1,5 km	
0376T	Brzeziny – Bilcza – Podgórze	-	1,5 km	
0383T	Ostrów – Goleciny	-	2,1 km	
0387T	Dębska Wola – Drochów – Lipa	-	0,5 km	

0388T	Chmielowice – Chomentów	- 0,9 km
0389T	Drochów – Chomentów	- 1,5 km
		36,6 km - VI Standard

Razem: 56,9 km

Gmina Sitkówka – Nowiny

0374T	Sitkówka – Bilcza	- 4,7 km
		4,7 km - IV Standard

0377T	Zagrody - Starochęciny	- 4,8 km
0378T	Zgórsko – Trzcianka	- 3,0 km
		7,8 km - V Standard

0278T	Zawada – Zagrody	- 6,4 km
0381T	Wola Murowana - Bolechowice	- 3,4 km
0376T	Brzeziny – Bilcza Podgórze	- 1,3 km
		11,1 km - VI Standard

Razem: 23,6 km

II. Obwód Drogowy w Łagowie Nr 2

Gmina Bieliny

0318T	Leszczyny – Bieliny	- 4,0 km
0323T	Huta Nowa – Podlysica	- 1,7 km
0325T	Bieliny – Makoszyn	- 5,0 km
0641T	Bartoszewiny – Lechów	- 2,6 km
0324T	Czapłów – Nowa Huta – Św. Krzyż	- 8,0 km
		21,3 km – IV Standard

0322T	Porąbki – Kakonin – H. Szklana	- 6,4 km
0326T	Bieliny – Napęków	- 3,9 km
0334T	Daleszyce – Napęków	- 2,3 km
		12,6 km – V Standard

0337T	Makoszyn – Huta Nowa	- 2,6 km
		2,6 km – VI Standard

Razem: 36,5 km

Miasto i Gmina Bodzentyn

0314T	Ciekoty – Św. Katarzyna	- 5,5 km
0582T	Wąchock – Siekierno – Leśna	- 4,7 km
0584T	Wzdół Rządowy – Siekierno	- 4,9 km

0587T	Gózd – Psary – Bodzentyn	- 8,2 km
0599T	Bodzentyn – W. Szczygiełkowa – Jeziorko	- 6,8 km
0611T	Bodzentyn – Śniadka – Tarczek	- 4,7 km
		34,8 km - IV Standard

0588T	Łączna – Czerwona Góra – Wzdół Rządowy	- 2,5 km
0584T	Wzdół Rządowy p. wieś	- 2,0 km
0596T	Wilków p. wieś	- 0,9 km
0609T	Kamienna – Śniadka II	- 1,5 km
0610T	Leśna – Sieradowice	- 2,0 km
		8,9 km – V Standard

0583T	Podmielowiec – Siekierno – Kamienna Góra	- 4,3 km
0585T	Gołębiówka – Ścignia – Wzdół Plebański	- 3,3 km
0586T	Leśna p. wieś	- 0,8 km
0588T	Psary – Podlesie p. wieś	- 0,5 km
0588T	Wzdół Plebański – Hucisko – Podłazie	- 1,5 km
0598T	Dąbrowa Dolna – Grabków – Bostów	- 2,6 km
0608T	Siekierno – Radkowice – Rzepin	- 2,0 km
		15,0 km - VI Standard

Razem: 58,7 km

Miasto i Gmina Daleszyce

0328T	Zagórze – Mójcza – Suków	- 4,3 km
0329T	Radlin – Brzechów – Daleszyce	- 7,0 km
0332T	Górno – Daleszyce – Borków	- 7,8 km
0331T	Niestachów p. wieś	- 3,7 km
0355T	Suków – Borków – Chmielnik	- 14,1 km
0372T	Suków – Borki – Suków Babie	- 3,9 km
0334T	Daleszyce – Napęków	- 5,2 km
0373T	Dyminy – Suków	- 2,1 km
0357T	p. wieś Szczecno	- 3,4 km
0365T	Suków – Modrzewie	- 2,2 km
	Starodroże 764	- 8,6 km
		62,3 km - IV Standard

0313T	Cisów – Cisów Zakościele	- 1,8 km
0335T	Ługi – Niwki Daleszyckie	- 2,3 km
0336T	Smyków – Sieraków	- 2,7 km
0337T	Huta Nowa – Widelki	- 1,7 km
0365T	Wojciechów – Komórki	- 2,1 km
0350T	Łukawa – Korzenno	- 3,5 km
	Starodroże 764	- 0,4 km

		14,5 km	- V Standard
0333T	Daleszyce – Danków	- 2,2 km	
0349T	Pierzchnica – Ujny – Holendry	- 2,5 km	
0356T	Borki – Ujny	- 4,1 km	
0358T	Słopiec Szlachecki – Trzemoszna	- 4,1 km	
0361T	Wojciechów - Skrzelczyce	- 1,2 km	
0368T	Bilcza – Kuby Młyny – Marzysz	- 4,1 km	
0365T	Suków – Modrzewie - Marzysz	- 1,3 km	
		19,5 km	- VI Standard

Razem: 96,3 km

Gmina Górno

Starodroże DK 74		- 1,9 km	
0316T	Cedzyna – Leszczyny	- 2,7 km	
0318T	Leszczyny – Krajno – Porąbki – Bieliny	- 6,6 km	
0319T	Bęczków – Krajno Zagórze	- 3,6 km	
0329T	Radlin – Brzechów – Daleszyce	- 1,7 km	
0330T	Wola Jachowa – Niestachów	- 6,4 km	
0332T	Górno – Daleszyce – Borków	- 3,2 km	
		26,1 km	- IV Standard

0327T	Wola Jachowa – Skorzeszyce	- 3,5 km	
0319T	Bęczków – Krajno Zagórze	- 2,4 km	
		5,9 km	- V Standard

Razem: 32,0 km

Gmina Łagów

0338T	Łagów – Sędek – Wola Wąkopna	- 8,9 km	
0346T	Sadków – Lipiny	- 5,5 km	
0343T	Piotrów Porębiska – do dr. 74	- 4,0 km	
0345T	Wola Łagowska – Ruda	- 4,3 km	
0347T	Zbelutka – Kędziorka	- 5,3 km	
0339T	Bardo – Sadków	- 0,5 km	
		28,5 km	- IV Standard
0340T	Lechówek – Płucki – Łagów	- 5,6 km	
0342T	Łagów – Nowy Staw – Melonek	- 8,3 km	
0344T	Zagościniec p. wieś	- 1,1 km	
0348T	Orłowiny – Sędek	- 1,0 km	
		16,0 km	- V Standard

Razem: 44,5 km

Miasto i Gmina Nowa Słupia

0638T	Walsnów – Jeleniów	- 1,8 km
0632T	Sosnówka – Wieloborowice	- 4,5 km
0599T	Bodzentyn – Jeziorko	- 3,4 km
0634T	Cząstków – Stara Słupia	- 3,9 km
0641T	Bartoszewiny – Lechów	- 1,9 km
0324T	Huta Szklana - Św. Krzyż	- 2,0 km
		17,5 km - IV Standard

0707T	Stara Słupia – Jeleniów	- 2,6 km
0639T	Wólka Milanowska – Jeleniów	- 2,5 km
0633T	Rudki – Cząstków – Włochy – Skały	- 3,0 km
		8,1 km - V Standard

0597T	Wojciechów – Dębno	- 1,7 km
0635T	Serwis – Grzegorzowice – Sarnia Zwola	- 4,0 km
0640T	Wólka Milanowska – Paprocice	- 2,7 km
		8,4 km -VI Standard

Razem: 34,0 km

Gmina Raków

0339T	Bardo – Sadków	- 2,4 km
0346T	Sadków – Lipiny	- 4,8 km
		7,2 km - IV Standard

0349T	Rakówka - Raków – Mędrów - Smyków	- 15,0 km
0022T	Życiny p. wieś	- 1,0 km
0350T	Korzenno – Rudki	- 7,0 km
0337T	Makoszyn – Widełki	- 1,7 km
0338T	Łągów – Wola Wąkopna	- 1,7 km
0352T	Chańcza – Zapora	- 1,5 km
		27,9 km - V Standard

0315T	Chańcza p. wieś	- 2,9 km
0828T	dr. nr 756 – Korytnica	- 0,2 km
		3,1 km -VI Standard

Razem: 38,2 km

III. Obwód Drogowy w Stachurze Nr 3

Gmina Masłów

0296T	Kielce – Zagnańsk	-	2,5 km	
0311T	Masłów – Ciekoty	-	8,3 km	
0312T	Masłów – Domaszowice	-	6,1 km	
0314T	Mąchocice – Ciekoty	-	5,0 km	
0309T	Dąbrowa – Oboźna Droga	-	4,6 km	
	Starodroże 74	-	1,9 km	
			28,4 km	- IV Standard

0315T	Masłów – Podklonówka	-	4,1 km	
0321T	Mąchocice Scholasteria p. wieś	-	2,6 km	
0595T	Klonów – Podemłyńnie	-	3,8 km	
0308T	Kajetanów – Marczakowe Doły	-	3,0 km	
			13,5 km	- V Standard

Razem: 41,9 km

Gmina Zagnańsk

0289T	Samsonów – M. Góra	-	3,0 km	
0296T	Kielce – Zagnańsk	-	6,0 km	
0298T	Kajetanów – Lekomin	-	2,0 km	
0307T	Wąsosza - Belno	-	5,0 km	
0437T	Samsonów – Odrowąż	-	8,7 km	
0294T	Umer – Tumlin	-	1,0 km	
0297T	Jaworze - Gruszka	-	2,9 km	
			28,6 km	- IV Standard

0294T	Umer – Wyręba	-	1,7 km	
0299T	Zagnańsk - Chrusty	-	2,0 km	
0300T	Zagnańsk - Bartków	-	1,0 km	
0302T	Jasiów – Janaszów	-	1,5 km	
0293T	Tumlin Węgle p. wieś	-	1,8 km	
0294T	Tumlin – Zacisze	-	1,0 km	
0303T	Kaniów p. wieś	-	2,1 km	
0304T	Kołomań - Samsonów	-	1,3 km	
0306T	Wąsosza – Zachełmie	-	2,5 km	
0467T	Długojów – Umer	-	6,0 km	
0301T	Kołomań – Samsonów	-	2,5 km	
			23,4 km	- V Standard

0300T	Bartków - Samsonów	-	3,7 km
0305T	Szałas Stary – Zaupust	-	4,6 km
			8,3 km – VI Standard

Razem: 60,3 km

Gmina Miedziana Góra

0286T	Bobrza – Bugaj	-	5,3 km
0289T	Samsonów – M. Góra	-	3,9 km
0288T	Kostomłoty I – Kostomłoty II	-	5,0 km
			14,2 km - IV Standard

0290T	Ciosowa – Herby	-	6,4 km
0292T	Podgród – Wykień	-	2,8 km
0294T	Ćmińsk – Umer	-	2,4 km
0469T	od dr. 74 Kobylaki	-	2,7 km
0288T	Laskowa – Kostomłoty	-	1,5 km
0490T	Oblęgorek – Porzecze	-	0,6 km
			16,4 km - V Standard

0287T	Niewachłów – G. Szczukowskie	-	1,5 km
0291T	Ćmińsk p. wieś	-	1,8 km
0297T	Ćmińsk – Wyręba	-	0,8 km
			4,1 km - VI Standard

Razem: 34,7 km

Gmina Mniów

0450T	Serbinów – Wólka Kłucka	-	16,4 km
0467T	Salata – Rogowice	-	11,0 km
0469T	Grzymałków - Przyjmo	-	10,5 km
			37,9 km - IV Standard

0469T	Grzymałków-Gliniany Las	-	3,0 km
0470T	Górniki – Grzymałków	-	2,6 km
0488T	Węgrzynów - Stachura	-	4,8 km
0463T	Piaski Król. - Przełom	-	2,9 km
0489T	Pępice – Porzecze	-	2,4 km
0468T	Zaborowice - Mniów	-	2,9 km
			18,6 km - V Standard

0472T	Pałegi – Wólka Kłucka	-	2,9 km
0466T	Chyby - Adamek	-	2,9 km

0471T	Kłucko – Filipy	-	0,8 km
0491T	Przełom - Borki	-	2,6 km
			9,2 km – VI Standard

Razem: 65,7 km

Gmina Strawczyn

0286T	Bugaj - Szczukowice	-	2,1 km
0450T	Kuźniaki – Ruda Straw.	-	3,9 km
0485T	Korczyn - Łosień	-	4,0 km
0487T	Hucisko – Promnik	-	15,4 km
0488T	Oblęgor – Promnik	-	4,0 km
0492T	Niedźwiedź – Promnik	-	4,3 km
			33,7 km - IV Standard

0405T	Kuźniaki – Dobrzeszów	-	0,8 km
0490T	Oblęgorok - Porzecze	-	2,4 km
0493T	Akwizgran - Korczyn	-	3,5 km
0494T	Promnik – Małogoskie	-	2,4 km
0488T	Malmurzyn-Oblęgor	-	2,3 km
			11,4 km - V Standard

Razem: 45,1 km

Gmina Piekoszów

0286T	Bugaj – Szczukowice	-	7,5 km
0484T	Wierna Rzeka – Piekoszów	-	11,5 km
0485T	Łosień – Piekoszów	-	9,3 km
0285T	Micigózd – Szczukowice	-	3,9 km
			32,2 km – IV Standard

0275T	Chęciny – Zajączków	-	1,5 km
0276T	Bolmin – Zajączków	-	3,5 km
0494T	Promnik – Bławatków	-	6,6 km
0284T	Micigózd – Brynica	-	2,9 km
0286T	Szczukowice – Janów	-	2,8 km
			17,3 km –V Standard

0281T	Bławatków – Miedzianka	-	1,7 km
0282T	Rykoszyn – Chęciny	-	5,6 km
0283T	Jaworznia – Łaziska	-	4,0 km
0287T	Niewachłów – Górki Szczukowskie	-	0,5 km
			11,8 km - VI Standard

Razem: 61,3 km

Gmina Łopuszno

0396T	Łopuszno – Rudniki	- 5,2 km
0484T	Mieczyn – Wierna Rzeka	- 8,1 km
		13,3 km - IV Standard
0402T	Wólka – Ewelinów	- 6,0 km
0403T	Jasień – Antonielów	- 5,8 km
0404T	Mnin – Lasocin	- 1,3 km
0405T	Kuźniaki – Huta Jabłonowa	- 11,6 km
0482T	Sarbice – Olszówka	- 3,8 km
0396T	Łopuszno – Wierna Rzeka	- 11,4 km
0485T	Snochowice-Korczyn	- 2,5 km
0487T	Piotrowiec – Hucisko	- 2,4 km
0486T	Snochowice – Podewsie	- 2,8 km
		47,6 km – V Standard
0408T	Przegrody – Rogaczów	- 3,0 km
0483T	Grabownica – Marianów	- 2,4 km
		5,4 km -VI Standard

Razem: 66,3 km

Sprzęt.

Do zimowego utrzymania dróg na trzech Obwodach Drogowych: Celinach, Łagowie i Stachurze będzie w dyspozycji 24 pługopiaskarki oraz 3 pługi ciężkie.

W przypadku wystąpienia bardzo trudnych warunków atmosferycznych (intensywne opady śniegu, zawieje i zamiecie śnieżne) w pogotowiu znajdują się dodatkowo pług wirnikowy oraz sprzęt ciężki z wynajmu.

Sól i wykonanie mieszanki piaskowo-solnej.

W celu wyeliminowania pustych przebiegów i skrócenia czasu dojazdu pługopiaskarek do miejscowości najbardziej oddalonych od Obwodów Drogowych, zostanie utworzonych 7 dodatkowych punktów załadunkowych w następujących gminach: Daleszycach, Bielinach, Bodzentynie, Górnio, Chęcinach, Masłowie i Strawczynie.

Wykaz ilościowy wykonania mieszanki piaskowo-solnej na poszczególnych Obwodach Drogowych:

Obwód Drogowy Celiny: 4500 ton;

Baza Celiny: 3500 ton;

Baza Chęciny: 1000 ton;

Obwód Drogowy Łagów: 8500 ton;

Baza Łagów: 3250 ton;

Baza Bodzentyn: 1500 ton;

Baza Bieliny: 1500 ton;

Baza Daleszyce: 1500 ton;

Baza Górno: 750 ton;

Obwód Drogowy Stachura: 6500 ton;

Baza Stachura: 4250 ton;

Baza Masłów: 1000 ton;

Baza Korczyn: 1250 ton;

Razem: 19500 ton

DYREKTOR
Powiatowego Zarządu Dróg
w Łagowie
Zbigniew Wróbel
Zbigniew Wróbel