


Szczucin dn. 09.02.2024 r.

Spadkobiercy lub następcy prawni do działki nr 401 .



ZAWIADOMIENIE

**o czynnościach podjętych w celu ustalenia przebiegu granic działek ewidencyjnych
/wyznaczenia punktów granicznych działki
(do sprawy sądowej o zasiedzenie Sygn. akt I Ns 279/22).**

Na podstawie §38 ust. 1 rozporządzenia Ministra Rozwoju , Pracy i Technologii z dnia 27 lipca 2021 r., w sprawie ewidencji gruntów i budynków (Dz. U. z 2021 poz. 1390 z późn. zm.), art. 32 ust. 1-4 i art. 11 Prawa geodezyjnego i kartograficznego z dnia 17 maja 1989 r. (Dz.U. 2023 poz. 1752) oraz zgłoszenia pracy geodezyjnej przyjętego w Powiatowym Ośrodku Dokumentacji Geodezyjnej i Kartograficznej w Kielcach w dniu 16.03.2023 r. identyfikator zgłoszenia: GN-III.6640.2187.2023 uprzejmie zawiadamiam, że w dniu **22.03.2024 r.** odbędzie się ustalenie przebiegu granic /wyznaczenie punktów granic działek ewidencyjnych **nr 401** z działkami sąsiednimi nr 398, nr 400, nr 402, nr 403, nr 405, nr 2955 w obr. 1 Bodzentyn gm. Bodzentyn pow. kielecki woj. świętokrzyskie . Rozpoczęcie czynności związanych z ustaleniem przebiegu granic nastąpi w **m. Bodzentyn o godz. 12.00 w dniu 22.03.2024 r. (spotkanie na gruncie – działka nr 401)**.

W interesie Pana jest udział w tych czynnościach, osobiście lub przez swojego przedstawiciela. Zawiadomieni właściciele (władający) proszeni są o przybycie w oznaczonym terminie z wszelkimi dokumentami , jakie mogą być potrzebne przy ustaleniu /wyznaczeniu punktów granicznych granic ich gruntów .


Osoby biorące udział w czynnościach ustalenia granic/wyznaczeniu punktów granicznych powinny posiadać dokument tożsamości, a w przypadku występowania w charakterze przedstawiciela – pełnomocnictwo na piśmie. Dokument świadczący o pełnomocnictwie jednorazowym zostanie dołączony do akt.

Nieusprawiedliwione niewzięcie udziału w ww. czynnościach nie będzie stanowić przeszkody do ich przeprowadzenia.

inż. Jerzy Domański
geodeta uprawniony upr nr 10809
BIEGŁY SĄDOWY
przy Sądzie Okręgowym w Kielcach
w zakresie geodezji i kartografii,
geodezyjnej obsługi inwestycji
Upr Prezesa 0111-154/12

Szczucin dn. 09.02.2024 r.

Spadkobiercy lub następcy prawni do działki nr 401 .



ZAWIADOMIENIE

o czynnościach podjętych w celu ustalenia przebiegu granic działek ewidencyjnych /wyznaczenia punktów granicznych działki (do sprawy sądowej o zasiedzenie Sygn. akt I Ns 279/22).

Na podstawie §38 ust. 1 rozporządzenia Ministra Rozwoju , Pracy i Technologii z dnia 27 lipca 2021 r., w sprawie ewidencji gruntów i budynków (Dz. U. z 2021 poz. 1390 z późn. zm.), art. 32 ust. 1-4 i art. 11 Prawa geodezyjnego i kartograficznego z dnia 17 maja 1989 r. (Dz.U. 2023 poz. 1752) oraz zgłoszenia pracy geodezyjnej przyjętego w Powiatowym Ośrodku Dokumentacji Geodezyjnej i Kartograficznej w Kielcach w dniu 16.03.2023 r. identyfikator zgłoszenia: GN-III.6640.2187.2023 uprzejmie zawiadamiam, że w dniu **22.03.2024 r.** odbędzie się ustalenie przebiegu granic /wyznaczenie punktów granic działek ewidencyjnych **nr 401** z działkami sąsiednimi nr 398, nr 400, nr 402, nr 403, nr 405, nr 2955 w obr. 1 Bodzentyn gm. Bodzentyn pow. kielecki woj. świętokrzyskie . Rozpoczęcie czynności związanych z ustaleniem przebiegu granic nastąpi w **m. Bodzentyn o godz. 12.00 w dniu 22.03.2024 r. (spotkanie na gruncie – działka nr 401)** .


W interesie Pana jest udział w tych czynnościach, osobiście lub przez swojego przedstawiciela. Zawiadomieni właściciele (władający) proszeni są o przybycie w oznaczonym terminie z wszelkimi dokumentami , jakie mogą być potrzebne przy ustaleniu /wyznaczeniu punktów granicznych granic ich gruntów .

Osoby biorące udział w czynnościach ustalenia granic/wyznaczeniu punktów granicznych powinny posiadać dokument tożsamości, a w przypadku występowania w charakterze przedstawiciela – pełnomocnictwo na piśmie. Dokument świadczący o pełnomocnictwie jednorazowym zostanie dołączony do akt.

Nieusprawiedliwione niewzięcie udziału w ww. czynnościach nie będzie stanowić przeszkody do ich przeprowadzenia..

Szczucin dn. 09.02.2024 r.

Spadkobiercy lub następcy prawni do działki nr 398 .



ZAWIADOMIENIE

o czynnościach podjętych w celu ustalenia przebiegu granic działek ewidencyjnych /wyznaczenia punktów granicznych działki (do sprawy sądowej o zasiedzenie Sygn. akt I Ns 279/22).

Na podstawie §38 ust. 1 rozporządzenia Ministra Rozwoju , Pracy i Technologii z dnia 27 lipca 2021 r., w sprawie ewidencji gruntów i budynków (Dz. U. z 2021 poz. 1390 z późn. zm.), art. 32 ust. 1-4 i art. 11 Prawa geodezyjnego i kartograficznego z dnia 17 maja 1989 r. (Dz.U. 2023 poz. 1752) oraz zgłoszenia pracy geodezyjnej przyjętego w Powiatowym Ośrodku Dokumentacji Geodezyjnej i Kartograficznej w Kielcach w dniu 16.03.2023 r. identyfikator zgłoszenia: GN-III.6640.2187.2023 uprzejmie zawiadamiam, że w dniu **22.03.2024 r.** odbędzie się ustalenie przebiegu granic /wyznaczenie punktów granic działek ewidencyjnych **nr 401** z działkami sąsiednimi **nr 398**, nr 400, nr 402, nr 403, nr 405, nr 2955 w obr. 1 Bodzentyn gm. Bodzentyn pow. kielecki woj. świętokrzyskie . Rozpoczęcie czynności związanych z ustaleniem przebiegu granic nastąpi w **m. Bodzentyn o godz. 12.00 w dniu 22.03.2024 r. (spotkanie na gruncie – działka nr 401)**.

W interesie Pana jest udział w tych czynnościach, osobiście lub przez swojego przedstawiciela. Zawiadomieni właściciele (władający) proszeni są o przybycie w oznaczonym terminie z wszelkimi dokumentami , jakie mogą być potrzebne przy ustaleniu /wyznaczeniu punktów granicznych granic ich gruntów .

Osoby biorące udział w czynnościach ustalenia granic/wyznaczeniu punktów granicznych powinny posiadać dokument tożsamości, a w przypadku występowania w charakterze przedstawiciela – pełnomocnictwo na piśmie. Dokument świadczący o pełnomocnictwie jednorazowym zostanie dołączony do akt.

Nieusprawiedliwione niewzięcie udziału w ww. czynnościach nie będzie stanowić przeszkody do ich przeprowadzenia..

podpis geodety

inż. Jerzy Domański
geodeta uprawniony upr nr 10809
BIEGŁY SĄDOWY
przy Sądzie Okręgowym w Kielcach
w zakresie geodezji i kartografii,
geodezyjnej obsługi inwestycji
Upr Prezesa 0111-154/12